



ศูนย์อุตุนิยมวิทยาภาคใต้ฝั่งตะวันออก
กรมอุตุนิยมวิทยา
กระทรวงดิจิทัลเพื่อเศรษฐกิจและสังคม



พยากรณ์อากาศ
ประจำวันศุกร์ ที่ 22 พฤศจิกายน พ.ศ. 2562
ออกประกาศเวลา 00.30 น.

ลักษณะอากาศทั่วไป

พยากรณ์อากาศ 24 ชั่วโมง บริเวณภาคใต้ฝั่งตะวันออกมีฝนหรือฝนฟ้าคะนองบางพื้นที่ส่วนมากทางตอนล่างของภาค ส่วนอ่าวไทยตอนล่างทะเลมีคลื่นสูงประมาณ 2-3 เมตร ขอให้ประชาชนที่อาศัยบริเวณใกล้ชายฝั่งตั้งแต่จังหวัดนครศรีธรรมราชลงมาระมัดระวังคลื่นซัดเข้าหาฝั่ง และชาวเรือควรเดินเรือด้วยความระมัดระวัง เรือเล็กควรออกจากฝั่งจนถึงวันนี้ (22 พ.ย.62)

ลักษณะทางอุตุนิยมวิทยาที่สำคัญ บริเวณความกดอากาศสูงกำลังค่อนข้างแรงจากประเทศจีนยังคงปกคลุมประเทศไทยตอนบนและทะเลจีนใต้ ทำให้มรสุมตะวันออกเฉียงเหนือที่พัดปกคลุมอ่าวไทยและภาคใต้มีกำลังค่อนข้างแรง

พยากรณ์อากาศสำหรับภาคใต้ตั้งแต่เวลา 01.00 น. วันนี้จนถึง เวลา 01.00 น. วันพรุ่งนี้

<p>ภาคใต้ฝั่งตะวันออก</p> 	<p>มีเมฆเป็นส่วนมากกับมีฝนฟ้าคะนอง ร้อยละ 30 ของพื้นที่ ตั้งแต่จังหวัดชุมพรขึ้นไป ลมตะวันออกเฉียงเหนือ ความเร็ว 15-35 กม./ชม. ทะเลมีคลื่นสูง 1-2 เมตร บริเวณที่มีฝนฟ้าคะนองคลื่นสูงมากกว่า 2 เมตร ตั้งแต่จังหวัดสุราษฎร์ธานีลงมา ลมตะวันออกเฉียงเหนือ ความเร็ว 20-40 กม./ชม. ทะเลมีคลื่นสูง 2-3 เมตร</p>
<p>ภาคใต้ฝั่งตะวันตก</p> 	<p>มีเมฆเป็นส่วนมากกับมีฝนฟ้าคะนอง ร้อยละ 30 ของพื้นที่ ลมตะวันออกเฉียงเหนือ ความเร็ว 15-30 กม./ชม. ห่างฝั่งทะเลมีคลื่นสูงประมาณ 1 เมตร บริเวณที่มีฝนฟ้าคะนองคลื่นสูงประมาณ 2 เมตร</p>

พยากรณ์อากาศรายจังหวัดภาคใต้ฝั่งตะวันออกตั้งแต่เวลา 01.00 น. วันนี้จนถึงเวลา 01.00 น. วันพรุ่งนี้		คาดหมาย อุณหภูมิ		ดวงอาทิตย์		น้ำทะเลวันนี้	
		สูงสุด	ต่ำสุด	วันนี้ ขึ้นเวลา	วันนี้ ตกเวลา	ขึ้น เต็มที่	ลง เต็มที่
<p>จังหวัดสงขลา</p> 	<p>มีเมฆเป็นส่วนมากกับมีฝนฟ้าคะนอง ร้อยละ 30 ของพื้นที่ ส่วนมากบริเวณคาบสมุทรมะรุทิงพระ อำเภอเมือง ฉะนระนาทวี และเทพา ลมตะวันออกเฉียงเหนือ ความเร็ว 20-40 กม./ชม. ทะเลมีคลื่นสูง 2-3 เมตร</p>	32	25	06.10	17.57	05.18 และ 18.52	00.02 และ 11.42
<p>อำเภอหาดใหญ่</p> 	<p>มีเมฆเป็นส่วนมากกับมีฝนฟ้าคะนอง ร้อยละ 20 ของพื้นที่ ลมตะวันออกเฉียงเหนือ ความเร็ว 20-35 กม./ชม.</p>	33	22	06.11	17.58	-	-
<p>อำเภอสะเดา</p> 	<p>มีเมฆบางส่วนกับมีฝนฟ้าคะนอง ร้อยละ 20 ของพื้นที่ ลมตะวันออกเฉียงเหนือ ความเร็ว 20-35 กม./ชม.</p>	33	23	06.11	17.58	-	-
<p>จังหวัดพัทลุง</p> 	<p>มีเมฆเป็นส่วนมากกับมีฝนฟ้าคะนอง ร้อยละ 30 ของพื้นที่ ส่วนมากบริเวณอำเภอควนขนุน เมือง บางแก้ว เขาชัยสน และปากพะยูน ลมตะวันออกเฉียงเหนือ ความเร็ว 20-35 กม./ชม. ทะเลสาบสงขลามีคลื่นสูง 1-2 เมตร</p>	32	24	06.13	17.58	-	-

รายงานอากาศส่วนมากบริเวณภาคใต้ ของสถานีตรวจอากาศมีดังนี้

ภาคใต้ฝั่งตะวันออก มีฝนเกือบทั่วไปและฝนหนักถึงหนักมากบางแห่ง	อุณหภูมิต่ำสุด วัดได้ 20.4°ซ. ที่ กกษ.หนองพลับ อ.หัวหิน จ.ประจวบคีรีขันธ์
ฝนมากที่สุดภาคใต้ วัดได้ 107.3 มม. ที่ มหาวิทยาลัยวลัยลักษณ์ อ.ท่าศาลา จ.นครศรีธรรมราช	อุณหภูมิสูงสุด วัดได้ 33.1°ซ. ที่ อ.เมือง จ.สตูล

ว่าที่ร้อยตรีหญิงพัชรี ประเทศ

สอบถามสภาพอากาศ โทร. 074-311-760

นางสาวพะเยาว์ เมืองงาม

ผู้พยากรณ์อากาศ

โทรสาร. 074-311-065

ผู้อำนวยการศูนย์อุตุนิยมวิทยาภาคใต้ฝั่งตะวันออก

ส่วนพยากรณ์อากาศ

www.songkhla.tmd.go.th



ศูนย์อุตุนิยมวิทยาภาคใต้ฝั่งตะวันออก
กรมอุตุนิยมวิทยา
กระทรวงดิจิทัลเพื่อเศรษฐกิจและสังคม



พยากรณ์อากาศ
ประจำวันศุกร์ ที่ 22 พฤศจิกายน พ.ศ. 2562
ออกประกาศเวลา 00.30 น.

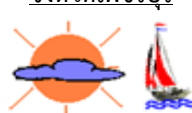
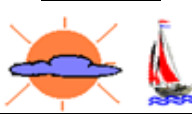


ลักษณะอากาศทั่วไป

พยากรณ์อากาศ 24 ชั่วโมง บริเวณภาคใต้ฝั่งตะวันออกมีฝนหรือฝนฟ้าคะนองบางพื้นที่ส่วนมากทางตอนล่างของภาค ส่วนอ่าวไทยตอนล่างทะเลมีคลื่นสูงประมาณ 2-3 เมตร ขอให้ประชาชนที่อาศัยบริเวณใกล้ชายฝั่งตั้งแต่จังหวัดนครศรีธรรมราชลงมาระมัดระวังคลื่นซัดเข้าหาฝั่ง และชาวเรือควรเดินเรือด้วยความระมัดระวัง เรือเล็กควรงดออกจากฝั่งจนถึงวันนี้ (22 พ.ย.62)

ลักษณะทางอุตุนิยมวิทยาที่สำคัญ บริเวณความกดอากาศสูงกำลังค่อนข้างแรงจากประเทศจีนยังคงปกคลุมประเทศไทยตอนบนและทะเลจีนใต้ ทำให้มรสุมตะวันออกเฉียงเหนือที่พัดปกคลุมอ่าวไทยและภาคใต้มีกำลังค่อนข้างแรง

พยากรณ์อากาศสำหรับภาคใต้ตั้งแต่เวลา 01.00 น. วันนี้จนถึง เวลา 01.00 น. วันพรุ่งนี้

<p>ภาคใต้ฝั่งตะวันออก</p> 	<p>มีเมฆเป็นส่วนมากกับมีฝนฟ้าคะนอง ร้อยละ 30 ของพื้นที่ ตั้งแต่จังหวัดชุมพรขึ้นไป ลมตะวันออกเฉียงเหนือ ความเร็ว 15-35 กม./ชม. ทะเลมีคลื่นสูง 1-2 เมตร บริเวณที่มีฝนฟ้าคะนองคลื่นสูงมากกว่า 2 เมตร ตั้งแต่จังหวัดสุราษฎร์ธานีลงมา ลมตะวันออกเฉียงเหนือ ความเร็ว 20-40 กม./ชม. ทะเลมีคลื่นสูง 2-3 เมตร</p>
<p>ภาคใต้ฝั่งตะวันตก</p> 	<p>มีเมฆเป็นส่วนมากกับมีฝนฟ้าคะนอง ร้อยละ 30 ของพื้นที่ ลมตะวันออกเฉียงเหนือ ความเร็ว 15-30 กม./ชม. ห่างฝั่งทะเลมีคลื่นสูงประมาณ 1 เมตร บริเวณที่มีฝนฟ้าคะนองคลื่นสูงประมาณ 2 เมตร</p>

พยากรณ์อากาศรายจังหวัดภาคใต้ฝั่งตะวันออกตั้งแต่เวลา 01.00 น. วันนี้จนถึงเวลา 01.00 น. วันพรุ่งนี้		คำหมาย อุณหภูมิ		ดวงอาทิตย์		น้ำทะเลวันนี้	
		สูงสุด	ต่ำสุด	วันนี้ ขึ้นเวลา	วันนี้ ตกเวลา	ขึ้น เต็มที	ลง เต็มที
<p>จังหวัดเพชรบุรี</p> 	<p>มีเมฆบางส่วน ลมตะวันออกเฉียงเหนือ ความเร็ว 15-30 กม./ชม. ทะเลมีคลื่นสูงประมาณ 1 เมตร</p>	32	24	06.21	17.50	-	-
<p>อำเภอหัวหิน</p> 	<p>มีเมฆบางส่วน ลมตะวันออกเฉียงเหนือ ความเร็ว 15-35 กม./ชม. ทะเลมีคลื่นสูง 1-2 เมตร</p>	31	24	06.21	17.51	13.36	04.53
<p>จังหวัดประจวบคีรีขันธ์</p> 	<p>มีเมฆเป็นบางส่วนกับมีฝนฟ้าคะนอง ร้อยละ 10 ของพื้นที่ ส่วนมากบริเวณอำเภอทับสะแก บางสะพาน และบางสะพานน้อย ลมตะวันออกเฉียงเหนือ ความเร็ว 15-35 กม./ชม. ทะเลมีคลื่นสูง 1-2 เมตร</p>	32	22	06.21	17.53	14.20	04.01
<p>จังหวัดชุมพร</p> 	<p>มีเมฆเป็นส่วนมากกับมีฝนฟ้าคะนอง ร้อยละ 20 ของพื้นที่ ส่วนมากบริเวณอำเภอเมือง สวี หู่งตะโก หลังสวน และละแม ลมตะวันออกเฉียงเหนือ ความเร็ว 15-35 กม./ชม. ทะเลมีคลื่นสูง 1-2 เมตร</p>	31	23	06.21	17.57	16.19	02.39

รายงานอากาศส่วนมากบริเวณภาคใต้ ของสถานีตรวจอากาศมีดังนี้

ภาคใต้ฝั่งตะวันออก มีฝนเกือบทั่วไปและฝนหนักถึงหนักมากบางแห่ง	อุณหภูมิต่ำสุด วัดได้ 20.4°ซ. ที่ กษ.หนองพลับ อ.หัวหิน จ.ประจวบคีรีขันธ์
ฝนมากที่สุดภาคใต้ วัดได้ 107.3 มม. ที่ มหาวิทยาลัยวลัยลักษณ์ อ.ท่าศาลา จ.นครศรีธรรมราช	อุณหภูมิสูงสุด วัดได้ 33.1°ซ. ที่ อ.เมือง จ.สตูล

ว่าที่ร้อยตรีหญิงพัชรี ประเทศ

สอบถามสภาพอากาศ โทร. 074-311-760

นางสาวพะเยาว์ เมืองงาม

ผู้พยากรณ์อากาศ

โทรสาร. 074-311-065

ผู้อำนวยการศูนย์อุตุนิยมวิทยาภาคใต้ฝั่งตะวันออก

ส่วนพยากรณ์อากาศ

www.songkhla.tmd.go.th



ศูนย์อุตุนิยมวิทยาภาคใต้ฝั่งตะวันออก
กรมอุตุนิยมวิทยา
กระทรวงดิจิทัลเพื่อเศรษฐกิจและสังคม



พยากรณ์อากาศ
ประจำวันศุกร์ ที่ 22 พฤศจิกายน พ.ศ. 2562
ออกประกาศเวลา 00.30 น.




ลักษณะอากาศทั่วไป

พยากรณ์อากาศ 24 ชั่วโมง บริเวณภาคใต้ฝั่งตะวันออกมีฝนหรือฝนฟ้าคะนองบางพื้นที่ส่วนมากทางตอนล่างของภาค ส่วนอ่าวไทยตอนล่างทะเลมีคลื่นสูงประมาณ 2-3 เมตร ขอให้ประชาชนที่อาศัยบริเวณใกล้ชายฝั่งตั้งแต่จังหวัดนครศรีธรรมราชลงมาระมัดระวังคลื่นซัดเข้าหาฝั่ง และชาวเรือควรเดินเรือด้วยความระมัดระวัง เรือเล็กควรงดออกจากฝั่งจนถึงวันนี้ (22 พ.ย.62)

ลักษณะทางอุตุนิยมวิทยาที่สำคัญ บริเวณความกดอากาศสูงกำลังค่อนข้างแรงจากประเทศจีนยังคงปกคลุมประเทศไทยตอนบนและทะเลจีนใต้ ทำให้มรสุมตะวันออกเฉียงเหนือที่พัดปกคลุมอ่าวไทยและภาคใต้มีกำลังค่อนข้างแรง

พยากรณ์อากาศสำหรับภาคใต้ตั้งแต่เวลา 01.00 น. วันนี้จนถึง เวลา 01.00 น. วันพรุ่งนี้

<p>ภาคใต้ฝั่งตะวันออก</p> 	<p>มีเมฆเป็นส่วนมากกับมีฝนฟ้าคะนอง ร้อยละ 30 ของพื้นที่ ตั้งแต่จังหวัดชุมพรขึ้นไป ลมตะวันออกเฉียงเหนือ ความเร็ว 15-35 กม./ชม. ทะเลมีคลื่นสูง 1-2 เมตร บริเวณที่มีฝนฟ้าคะนองคลื่นสูงมากกว่า 2 เมตร ตั้งแต่จังหวัดสุราษฎร์ธานีลงมา ลมตะวันออกเฉียงเหนือ ความเร็ว 20-40 กม./ชม. ทะเลมีคลื่นสูง 2-3 เมตร</p>
<p>ภาคใต้ฝั่งตะวันตก</p> 	<p>มีเมฆเป็นส่วนมากกับมีฝนฟ้าคะนอง ร้อยละ 30 ของพื้นที่ ลมตะวันออกเฉียงเหนือ ความเร็ว 15-30 กม./ชม. ห่างฝั่งทะเลมีคลื่นสูงประมาณ 1 เมตร บริเวณที่มีฝนฟ้าคะนองคลื่นสูงประมาณ 2 เมตร</p>

พยากรณ์อากาศรายจังหวัดภาคใต้ฝั่งตะวันออกตั้งแต่เวลา 01.00 น. วันนี้จนถึงเวลา 01.00 น. วันพรุ่งนี้	คาดหมายอุณหภูมิ		ดวงอาทิตย์		น้ำทะเลวันนี้	
	สูงสุด	ต่ำสุด	วันนี้ ขึ้นเวลา	วันนี้ ตกเวลา	ขึ้น เต็มที่	ลง เต็มที่
<p>จังหวัดปัตตานี</p>  <p>มีเมฆเป็นส่วนมากกับมีฝนฟ้าคะนอง ร้อยละ 40 ของพื้นที่ ส่วนมากบริเวณอำเภอเมือง ยะหริ่ง ปะนาเระ สายบุรี และไม้แก่น ลมตะวันออกเฉียงเหนือ ความเร็ว 20-40 กม./ชม. ทะเลมีคลื่นสูง 2-3 เมตร</p>	33	23	06.08	17.55	04.36 และ 17.57	11.30
<p>จังหวัดยะลา</p>  <p>มีเมฆเป็นส่วนมากกับมีฝนฟ้าคะนอง ร้อยละ 30 ของพื้นที่ ส่วนมากบริเวณอำเภอเมือง รามัน บันนังสตา ธารโต และเบตง ลมตะวันออกเฉียงเหนือ ความเร็ว 20-35 กม./ชม.</p>	33	23	06.06	17.55	-	-
<p>จังหวัดนราธิวาส</p>  <p>มีเมฆเป็นส่วนมากกับมีฝนฟ้าคะนอง ร้อยละ 40 ของพื้นที่ ส่วนมากบริเวณอำเภอบาเจาะ ยี่งอ เมือง และตากใบ ลมตะวันออกเฉียงเหนือ ความเร็ว 20-40 กม./ชม. ทะเลมีคลื่นสูง 2-3 เมตร</p>	32	22	06.05	17.53	03.18	11.12

รายงานอากาศส่วนมากบริเวณภาคใต้ ของสถานีตรวจอากาศมีดังนี้

ภาคใต้ฝั่งตะวันออก มีฝนเกือบทั่วไปและฝนหนักถึงหนักมากบางแห่ง	อุณหภูมิต่ำสุด วัดได้ 20.4°ซ. ที่ กกษ.หนองพลับ อ.หัวหิน จ.ประจวบคีรีขันธ์
ฝนมากที่สุดภาคใต้ วัดได้ 107.3 มม. ที่ มหาวิทยาลัยวลัยลักษณ์ อ.ท่าศาลา จ.นครศรีธรรมราช	อุณหภูมิสูงสุด วัดได้ 33.1°ซ. ที่ อ.เมือง จ.สตูล

ว่าที่ร้อยตรีหญิงพัชรี ประเทศ สอบถณาสภพอกากศ โทร. 074-311-760 นางสาวพะเยาว์ เมืองงาม
ผู้พยากรณ์อากาศ โทรสาร. 074-311-065 ผู้อำนวยการศูนย์อุตุนิยมวิทยาภาคใต้ฝั่งตะวันออก
ส่วนพยากรณ์อากาศ www.songkhla.tmd.go.th