



ศูนย์อุตุนิยมวิทยาภาคใต้ฝั่งตะวันออก
กรมอุตุนิยมวิทยา
กระทรวงดิจิทัลเพื่อเศรษฐกิจและสังคม

พยากรณ์อากาศ
ประจำวัน จันทร์ ที่ 14 ตุลาคม พ.ศ. 2562
ออกประกาศเวลา 18.30 น.

ลักษณะอากาศทั่วไป

พยากรณ์อากาศ 24 ชั่วโมง บริเวณภาคใต้ฝั่งตะวันออกมีฝนฟ้าคะนองเพิ่มมากขึ้น และมีฝนหนักหลายพื้นที่

ลักษณะทางอุตุนิยมวิทยาที่สำคัญ บริเวณความกดอากาศสูงกำลังปานกลางจากประเทศจีนได้แผ่เสริมลงมาปกคลุมบริเวณภาคเหนือ ภาคตะวันออกเฉียงเหนือ ภาคกลางตอนบน และทะเลจีนใต้แล้ว ส่งผลให้ลมตะวันออกเฉียงที่พัดปกคลุมอ่าวไทย ภาคใต้ และทะเลอันดามันมีกำลังแรงขึ้น บริเวณภาคใต้ฝั่งตะวันออกมีฝนเพิ่มมากขึ้นและมีฝนหนักหลายพื้นที่ ส่วนคลื่นลมในอ่าวไทยจะมีกำลังแรงขึ้น ทะเลมีคลื่นสูงประมาณ 2 เมตร ชาวเรือควรเดินเรือด้วยความระมัดระวัง

พยากรณ์อากาศสำหรับภาคใต้ตั้งแต่เวลา 19.00 น. วันนี้จนถึง เวลา 19.00 น. วันพรุ่งนี้

| ภาคใต้ฝั่งตะวันออก | มีเมฆมากกับมีฝนฟ้าคะนอง ร้อยละ 70 ของพื้นที่ และมีฝนหนักบางแห่ง ลมตะวันออกเฉียง ความเร็ว 15-35 กม./ชม. ทะเลมีคลื่นสูง 1-2 เมตร บริเวณที่มีฝนฟ้าคะนองคลื่นสูงมากกว่า 2 เมตร | คำหมาย อุณหภูมิต่ำสุด | | ดวงอาทิตย์ | | น้ำทะเล | |
|---|---|--------------------------|--------|----------------------|--------------------|-----------------------|-----------------------|
| | | สูงสุด | ต่ำสุด | พรุ่งนี้ ขึ้นเวลา | พรุ่งนี้ ตกเวลา | ขึ้น เต็มที่ | ลง เต็มที่ |
| | มีเมฆมากกับมีฝนฟ้าคะนอง ร้อยละ 60 ของพื้นที่ และมีฝนหนักบางแห่ง ลมตะวันออกเฉียง ความเร็ว 15-35 กม./ชม. ห่างฝั่งทะเลมีคลื่นสูงประมาณ 1 เมตร บริเวณที่มีฝนฟ้าคะนองคลื่นสูง 1-2 เมตร | | | | | | |
| พยากรณ์อากาศรายจังหวัดภาคใต้ฝั่งตะวันออกตั้งแต่เวลา 19.00 น. วันนี้จนถึงเวลา 19.00 น. วันพรุ่งนี้ | | | | | | | |
| จังหวัดสงขลา | มีเมฆมากกับมีฝนฟ้าคะนอง ร้อยละ 70 ของพื้นที่ และมีฝนหนักบางแห่ง ลมตะวันออกเฉียง ความเร็ว 15-35 กม./ชม. ทะเลมีคลื่นสูง 1-2 เมตร บริเวณที่มีฝนฟ้าคะนองคลื่นสูงมากกว่า 2 เมตร | 31 | 24 | 06.04 | 18.03 | 10.27 และ 22.53 | 04.40 และ 16.50 |
| อำเภอหาดใหญ่ | มีเมฆมากกับมีฝนฟ้าคะนอง ร้อยละ 70 ของพื้นที่ และมีฝนหนักบางแห่ง ลมตะวันออกเฉียง ความเร็ว 15-35 กม./ชม. | 33 | 23 | 06.05 | 18.03 | - | - |
| อำเภอสะเดา | มีเมฆเป็นส่วนมากกับมีฝนฟ้าคะนอง ร้อยละ 60 ของพื้นที่ และมีฝนหนักบางแห่ง ลมตะวันออกเฉียง ความเร็ว 15-35 กม./ชม. | 34 | 22 | 06.05 | 18.04 | - | - |
| จังหวัดพัทลุง | มีเมฆมากกับมีฝนฟ้าคะนอง ร้อยละ 70 ของพื้นที่ และมีฝนหนักบางแห่ง ลมตะวันออกเฉียง ความเร็ว 15-35 กม./ชม. ทะเลสาบสงขลามีคลื่นสูงประมาณ 1 เมตร | 32 | 24 | 06.06 | 18.04 | - | - |

รายงานอากาศส่วนมากบริเวณภาคใต้ ของสถานีตรวจอากาศมีดังนี้

| | |
|---|---|
| ภาคใต้ฝั่งตะวันออก มีฝนเกือบทั่วไป และมีฝนหนักบางแห่ง | อุณหภูมิต่ำสุด วัดได้ 21.8°ซ. ที่ อ.พระแสง จ.สุราษฎร์ธานี |
| ฝนมากที่สุดภาคใต้ วัดได้ 48.3 มม. ที่ อ.ปะเหลียน จ.ตรัง | อุณหภูมิสูงสุด วัดได้ 36.5°ซ. ที่ ทำอากาศยานหาดใหญ่ จ.สงขลา |

นางสาวชวนพิศ เงินฉลาด

สอบถามสภาพอากาศ โทร. 074-311-760

นางสาวพะเยาว์ เมืองงาม

ผู้พยากรณ์อากาศ

โทรสาร. 074-311-065

ผู้อำนวยการศูนย์อุตุนิยมวิทยาภาคใต้ฝั่งตะวันออก

ส่วนพยากรณ์อากาศ

www.songkhla.tmd.go.th



ศูนย์อุตุนิยมวิทยาภาคใต้ฝั่งตะวันออก
กรมอุตุนิยมวิทยา
กระทรวงดิจิทัลเพื่อเศรษฐกิจและสังคม



พยากรณ์อากาศ
ประจำวัน จันทร์ ที่ 14 ตุลาคม พ.ศ. 2562
ออกประกาศเวลา 18.30 น.




ลักษณะอากาศทั่วไป

พยากรณ์อากาศ 24 ชั่วโมง บริเวณภาคใต้ฝั่งตะวันออกมีฝนฟ้าคะนองเพิ่มมากขึ้น และมีฝนหนักหลายพื้นที่

ลักษณะทางอุตุนิยมวิทยาที่สำคัญ บริเวณความกดอากาศสูงกำลังปานกลางจากประเทศจีนได้แผ่เสริมลงมาปกคลุมบริเวณภาคเหนือ ภาคตะวันออกเฉียงเหนือ ภาคกลางตอนบน และทะเลจีนใต้แล้ว ส่งผลให้ลมตะวันออกเฉียงใต้ที่พัดปกคลุมอ่าวไทย ภาคใต้ และทะเลอันดามันมีกำลังแรงขึ้น บริเวณภาคใต้ฝั่งตะวันออกมีฝนเพิ่มมากขึ้นและมีฝนหนักหลายพื้นที่ ส่วนคลื่นลมในอ่าวไทยจะมีกำลังแรงขึ้น ทะเลมีคลื่นสูงประมาณ 2 เมตร ชาวเรือควรเดินเรือด้วยความระมัดระวัง

พยากรณ์อากาศสำหรับภาคใต้ตั้งแต่เวลา 19.00 น. วันนี้จนถึง เวลา 19.00 น. วันพรุ่งนี้

| | |
|---|--|
| <p>ภาคใต้ฝั่งตะวันออก</p>  | <p>มีเมฆมากกับมีฝนฟ้าคะนอง ร้อยละ 70 ของพื้นที่ และมีฝนหนักบางแห่ง ลมตะวันออกเฉียงใต้ ความเร็ว 15-35 กม./ชม. ทะเลมีคลื่นสูง 1-2 เมตร บริเวณที่มีฝนฟ้าคะนองคลื่นสูงมากกว่า 2 เมตร</p> |
| <p>ภาคใต้ฝั่งตะวันตก</p>  | <p>มีเมฆเป็นส่วนมากกับมีฝนฟ้าคะนอง ร้อยละ 60 ของพื้นที่ และมีฝนหนักบางแห่ง ลมตะวันออกเฉียงใต้ ความเร็ว 15-35 กม./ชม. ทางฝั่งทะเลมีคลื่นสูงประมาณ 1 เมตร บริเวณที่มีฝนฟ้าคะนองคลื่นสูง 1-2 เมตร</p> |

| <p>พยากรณ์อากาศรายจังหวัดภาคใต้ฝั่งตะวันออกตั้งแต่เวลา 19.00 น. วันนี้ จนถึงเวลา 19.00 น. วันพรุ่งนี้</p> | | <p>คาดหมาย อุณหภูมิต่ำสุด</p> | | <p>ดวงอาทิตย์</p> | | <p>น้ำทะเลพายุนี้</p> | |
|--|---|-----------------------------------|---------------|-----------------------------|---------------------------|-------------------------|-----------------------|
| | | <p>สูงสุด</p> | <p>ต่ำสุด</p> | <p>พายุนี้ ขึ้นเวลา</p> | <p>พายุนี้ ตกเวลา</p> | <p>ขึ้น เต็มที่</p> | <p>ลง เต็มที่</p> |
| <p>จังหวัดเพชรบุรี</p>  | <p>มีเมฆเป็นส่วนมากกับมีฝนฟ้าคะนอง ร้อยละ 40 ของพื้นที่ ส่วนมากบริเวณอำเภอเขาย้อย บ้านแหลม และหนองหญ้าปล้อง ลมตะวันออกเฉียงใต้ ความเร็ว 15-35 กม./ชม. ทะเลมีคลื่นสูง 1-2 เมตร บริเวณที่มีฝนฟ้าคะนองคลื่นสูงมากกว่า 2 เมตร</p> | 33 | 25 | 06.10 | 18.01 | - | - |
| <p>อำเภอหัวหิน</p>  | <p>มีเมฆเป็นส่วนมากกับมีฝนฟ้าคะนอง ร้อยละ 40 ของพื้นที่ ลมตะวันออกเฉียงใต้ ความเร็ว 15-35 กม./ชม. ทะเลมีคลื่นสูง 1-2 เมตร บริเวณที่มีฝนฟ้าคะนองคลื่นสูงมากกว่า 2 เมตร</p> | 31 | 25 | 06.10 | 18.02 | 06.31 | และ 12.15 |
| <p>จังหวัด ประจวบคีรีขันธ์</p>  | <p>มีเมฆเป็นส่วนมากกับมีฝนฟ้าคะนอง ร้อยละ 40 ของพื้นที่ และมีฝนหนักบางแห่งบริเวณอำเภอบางสะพาน และบางสะพานน้อย ลมตะวันออกเฉียงใต้ ความเร็ว 15-35 กม./ชม. ทะเลมีคลื่นสูง 1-2 เมตร บริเวณที่มีฝนฟ้าคะนองคลื่นสูงมากกว่า 2 เมตร</p> | 33 | 24 | 06.10 | 18.03 | 08.26 | 23.33 |
| <p>จังหวัดชุมพร</p>  | <p>มีเมฆเป็นส่วนมากกับมีฝนฟ้าคะนอง ร้อยละ 60 ของพื้นที่ และมีฝนหนักบางแห่งบริเวณอำเภอปะทิว เมือง สวี และละแม ลมตะวันออกเฉียงใต้ ความเร็ว 15-35 กม./ชม. ทะเลมีคลื่นสูง 1-2 เมตร บริเวณที่มีฝนฟ้าคะนองคลื่นสูงมากกว่า 2 เมตร</p> | 32 | 24 | 06.12 | 18.06 | 00.05 | และ 05.27 |

รายงานอากาศส่วนมากบริเวณภาคใต้ ของสถานีตรวจอากาศมีดังนี้

| | |
|--|---|
| <p>ภาคใต้ฝั่งตะวันออก มีฝนเกือบทั่วไป และมีฝนหนักบางแห่ง</p> | <p>อุณหภูมิต่ำสุด วัดได้ 21.8°ซ. ที่ อ.พระแสง จ.สุราษฎร์ธานี</p> |
| <p>ฝนมากที่สุดภาคใต้ วัดได้ 48.3 มม. ที่ อ.ปะเหลียน จ.ตรัง</p> | <p>อุณหภูมิสูงสุด วัดได้ 36.5°ซ. ที่ ท่าอากาศยานหาดใหญ่ จ.สงขลา</p> |

นางสาวชวนพิศ เงินฉลาด
ผู้พยากรณ์อากาศ
ส่วนพยากรณ์อากาศ

สอบถามสภาพอากาศ โทร. 074-311-760
โทรสาร. 074-311-065
www.songkhla.tmd.go.th

นางสาวพะเยาว์ เมืองงาม
ผู้อำนวยการศูนย์อุตุนิยมวิทยาภาคใต้ฝั่งตะวันออก



ศูนย์อุตุนิยมวิทยาภาคใต้ฝั่งตะวันออก
กรมอุตุนิยมวิทยา
กระทรวงดิจิทัลเพื่อเศรษฐกิจและสังคม

พยากรณ์อากาศ
ประจำวัน จันทร์ ที่ 14 ตุลาคม พ.ศ. 2562
ออกประกาศเวลา 18.30 น.

ลักษณะอากาศทั่วไป

พยากรณ์อากาศ 24 ชั่วโมง บริเวณภาคใต้ฝั่งตะวันออกมีฝนฟ้าคะนองเพิ่มมากขึ้น และมีฝนหนักหลายพื้นที่

ลักษณะทางอุตุนิยมวิทยาที่สำคัญ บริเวณความกดอากาศสูงกำลังปานกลางจากประเทศจีนได้แผ่เสริมลงมาปกคลุมบริเวณภาคเหนือ ภาคตะวันออกเฉียงเหนือ ภาคกลางตอนบน และทะเลจีนใต้แล้ว ส่งผลให้ลมตะวันออกเฉียงที่พัดปกคลุมอ่าวไทย ภาคใต้ และทะเลอันดามันมีกำลังแรงขึ้น บริเวณภาคใต้ฝั่งตะวันออกมีฝนเพิ่มมากขึ้นและมีฝนหนักหลายพื้นที่ ส่วนคลื่นลมในอ่าวไทยจะมีกำลังแรงขึ้น ทะเลมีคลื่นสูงประมาณ 2 เมตร ชาวเรือควรเดินเรือด้วยความระมัดระวัง

พยากรณ์อากาศสำหรับภาคใต้ตั้งแต่เวลา 19.00 น. วันนี้จนถึง เวลา 19.00 น. วันพรุ่งนี้

| ภาคใต้ฝั่งตะวันออก | มีเมฆมากกับมีฝนฟ้าคะนอง ร้อยละ 70 ของพื้นที่ และมีฝนหนักบางแห่ง ลมตะวันออกเฉียง ความเร็ว 15-35 กม./ชม. ทะเลมีคลื่นสูง 1-2 เมตร บริเวณที่มีฝนฟ้าคะนองคลื่นสูงมากกว่า 2 เมตร | คาดหมาย อุณหภูมิ | | ดวงอาทิตย์ | | น้ำทะเลวัน พรุ่งนี้ | |
|--|---|---------------------|--------|----------------------|--------------------|------------------------|-----------------------|
| | | สูงสุด | ต่ำสุด | พรุ่งนี้ ขึ้นเวลา | พรุ่งนี้ ตกเวลา | ขึ้น เต็มที่ | ลง เต็มที่ |
| ภาคใต้ฝั่งตะวันตก | มีเมฆเป็นส่วนมากกับมีฝนฟ้าคะนอง ร้อยละ 60 ของพื้นที่ และมีฝนหนักบางแห่ง ลมตะวันออกเฉียง ความเร็ว 15-35 กม./ชม. ห่างฝั่งทะเลมีคลื่นสูงประมาณ 1 เมตร บริเวณที่มีฝนฟ้าคะนองคลื่นสูง 1-2 เมตร | | | | | | |
| พยากรณ์อากาศรายจังหวัดภาคใต้ฝั่งตะวันออกตั้งแต่เวลา 19.00 น. วันนี้จนถึงเวลา 19.00 น. วันพรุ่งนี้ | | | | | | | |
| จังหวัดสุราษฎร์ธานี | มีเมฆมากกับมีฝนฟ้าคะนอง ร้อยละ 70 ของพื้นที่ และมีฝนหนักบางแห่ง ลมตะวันออกเฉียง ความเร็ว 15-35 กม./ชม. ทะเลมีคลื่นสูง 1-2 เมตร บริเวณที่มีฝนฟ้าคะนองคลื่นสูงมากกว่า 2 เมตร | 31 | 23 | 06.11 | 18.07 | 00.27 และ 12.48 | 05.56 และ 19.19 |
| อำเภอเกาะสมุย | มีเมฆมากกับมีฝนฟ้าคะนอง ร้อยละ 70 ของพื้นที่ และมีฝนหนักบางแห่ง ลมตะวันออกเฉียง ความเร็ว 15-35 กม./ชม. ทะเลมีคลื่นสูง 1-2 เมตร บริเวณที่มีฝนฟ้าคะนองคลื่นสูงมากกว่า 2 เมตร | 29 | 25 | 06.08 | 18.03 | 12.11 | 05.15 และ 19.07 |
| จังหวัดนครศรีธรรมราช | มีเมฆมากกับมีฝนฟ้าคะนอง ร้อยละ 70 ของพื้นที่ และมีฝนหนักบางแห่ง ลมตะวันออกเฉียง ความเร็ว 15-35 กม./ชม. ทะเลมีคลื่นสูง 1-2 เมตร บริเวณที่มีฝนฟ้าคะนองคลื่นสูงมากกว่า 2 เมตร | 31 | 24 | 06.08 | 18.04 | 01.31 และ 14.04 | 07.19 และ 20.02 |

รายงานอากาศส่วนมากบริเวณภาคใต้ ของสถานีตรวจอากาศมีดังนี้

| | |
|---|--|
| ภาคใต้ฝั่งตะวันออก มีฝนเกือบทั่วไป และมีฝนหนักบางแห่ง | อุณหภูมิต่ำสุด วัดได้ 21.8°ซ. ที่ อ.พระแสง จ.สุราษฎร์ธานี |
| ฝนมากที่สุดภาคใต้ วัดได้ 48.3 มม. ที่ อ.ปะเหลียน จ.ตรัง | อุณหภูมิสูงสุด วัดได้ 36.5°ซ. ที่ ท่าอากาศยานหาดใหญ่ จ.สงขลา |

นางสาวชนวนพิศ เงินฉลาด

สอบถามสภาพอากาศ โทร. 074-311-760

นางสาวพะเยาว์ เมืองงาม

ผู้พยากรณ์อากาศ

โทรสาร. 074-311-065

ผู้อำนวยการศูนย์อุตุนิยมวิทยาภาคใต้ฝั่งตะวันออก

ส่วนพยากรณ์อากาศ

www.songkhla.tmd.go.th



ศูนย์อุตุนิยมวิทยาภาคใต้ฝั่งตะวันออก
กรมอุตุนิยมวิทยา
กระทรวงดิจิทัลเพื่อเศรษฐกิจและสังคม

พยากรณ์อากาศ
ประจำวัน จันทร์ ที่ 14 ตุลาคม พ.ศ. 2562
ออกประกาศเวลา 18.30 น.

ลักษณะอากาศทั่วไป

พยากรณ์อากาศ 24 ชั่วโมง บริเวณภาคใต้ฝั่งตะวันออกมีฝนฟ้าคะนองเพิ่มมากขึ้น และมีฝนหนักหลายพื้นที่

ลักษณะทางอุตุนิยมวิทยาที่สำคัญ บริเวณความกดอากาศสูงกำลังปานกลางจากประเทศจีนได้แผ่เสริมลงมาปกคลุมบริเวณภาคเหนือ ภาคตะวันออกเฉียงเหนือ ภาคกลางตอนบน และทะเลจีนใต้แล้ว ส่งผลให้ลมตะวันออกเฉียงที่พัดปกคลุมอ่าวไทย ภาคใต้ และทะเลอันดามันมีกำลังแรงขึ้น บริเวณภาคใต้ฝั่งตะวันออกมีฝนเพิ่มมากขึ้นและมีฝนหนักหลายพื้นที่ ส่วนคลื่นลมในอ่าวไทยจะมีกำลังแรงขึ้น ทะเลมีคลื่นสูงประมาณ 2 เมตร ชาวเรือควรเดินเรือด้วยความระมัดระวัง

พยากรณ์อากาศสำหรับภาคใต้ตั้งแต่เวลา 19.00 น. วันนี้จนถึง เวลา 19.00 น. วันพรุ่งนี้

| ภาคใต้ฝั่งตะวันออก | มีเมฆมากกับมีฝนฟ้าคะนอง ร้อยละ 70 ของพื้นที่ และมีฝนหนักบางแห่ง ลมตะวันออกเฉียง ความเร็ว 15-35 กม./ชม. ทะเลมีคลื่นสูง 1-2 เมตร บริเวณที่มีฝนฟ้าคะนองคลื่นสูงมากกว่า 2 เมตร | คาดหมาย อุณหภูมิ | | ดวงอาทิตย์ | | น้ำทะเลวันพรุ่งนี้ | | |
|--------------------|--|---|--------|----------------------|--------------------|-----------------------|-----------------------|--|
| | | สูงสุด | ต่ำสุด | พรุ่งนี้ ขึ้นเวลา | พรุ่งนี้ ตกเวลา | ขึ้น เต็มที่ | ลง เต็มที่ | |
| ภาคใต้ฝั่งตะวันตก | มีเมฆเป็นส่วนมากกับมีฝนฟ้าคะนอง ร้อยละ 60 ของพื้นที่ และมีฝนหนักบางแห่ง ลมตะวันออกเฉียง ความเร็ว 15-35 กม./ชม. ห่างฝั่งทะเลมีคลื่นสูงประมาณ 1 เมตร บริเวณที่มีฝนฟ้าคะนองคลื่นสูง 1-2 เมตร | พยากรณ์อากาศรายจังหวัดภาคใต้ฝั่งตะวันออกตั้งแต่เวลา 19.00 น. วันนี้ จนถึงเวลา 19.00 น. วันพรุ่งนี้ | | | | | | |
| จังหวัดปัตตานี | มีเมฆเป็นส่วนมากกับมีฝนฟ้าคะนอง ร้อยละ 60 ของพื้นที่ และมีฝนหนักบางแห่งบริเวณอำเภอยะหริ่ง ปะนาเระ สายบุรี และไม้แก่น ลมตะวันออกเฉียง ความเร็ว 15-35 กม./ชม. ทะเลมีคลื่นสูง 1-2 เมตร บริเวณที่มีฝนฟ้าคะนองคลื่นสูงมากกว่า 2 เมตร | 33 | 23 | 06.02 | 18.01 | 10.00 และ 22.30 | 04.00 และ 15.38 | |
| จังหวัดยะลา | มีเมฆเป็นส่วนมากกับมีฝนฟ้าคะนอง ร้อยละ 60 ของพื้นที่ และมีฝนหนักบางแห่งบริเวณอำเภอยะหา บ้านนังस्ता ชารโต และเบตง ลมตะวันออกเฉียง ความเร็ว 15-35 กม./ชม. | 33 | 23 | 06.01 | 18.01 | - | - | |
| จังหวัดนราธิวาส | มีเมฆเป็นส่วนมากกับมีฝนฟ้าคะนอง ร้อยละ 60 ของพื้นที่ และมีฝนหนักบางแห่งบริเวณอำเภอบาเจาะ เมือง และตากใบ ลมตะวันออกเฉียง ความเร็ว 15-35 กม./ชม. ทะเลมีคลื่นสูง 1-2 เมตร บริเวณที่มีฝนฟ้าคะนองคลื่นสูงมากกว่า 2 เมตร | 32 | 23 | 05.59 | 17.58 | 08.35 และ 21.02 | 02.45 และ 14.46 | |

รายงานอากาศส่วนมากบริเวณภาคใต้ ของสถานีตรวจอากาศมีดังนี้

| | |
|---|--|
| ภาคใต้ฝั่งตะวันออก มีฝนเกือบทั่วไป และมีฝนหนักบางแห่ง | อุณหภูมิต่ำสุด วัดได้ 21.8°ซ. ที่ อ.พระแสง จ.สุราษฎร์ธานี |
| ฝนมากที่สุดภาคใต้ วัดได้ 48.3 มม. ที่ อ.ปะเหลียน จ.ตรัง | อุณหภูมิสูงสุด วัดได้ 36.5°ซ. ที่ ท่าอากาศยานหาดใหญ่ จ.สงขลา |

นางสาวชวนพิศ เงินฉลาด

สอบถามสภาพอากาศ โทร. 074-311-760

นางสาวพะเยาว์ เมืองงาม

ผู้พยากรณ์อากาศ

โทรสาร. 074-311-065

ผู้อำนวยการศูนย์อุตุนิยมวิทยาภาคใต้ฝั่งตะวันออก

ส่วนพยากรณ์อากาศ

www.songkhla.tmd.go.th