





ศูนย์อุตุนิยมวิทยาภาคใต้ฝั่งตะวันออก  
กรมอุตุนิยมวิทยา  
กระทรวงดิจิทัลเพื่อเศรษฐกิจและสังคม





พยากรณ์อากาศ  
ประจำวันพุธ ที่ 2 ตุลาคม พ.ศ. 2562  
ออกประกาศเวลา 06.30 น.

**ลักษณะอากาศทั่วไป**

พยากรณ์อากาศ 24 ชั่วโมง บริเวณภาคใต้ฝั่งตะวันออกมีฝนฟ้าคะนองบางแห่ง ส่วนมากในระหว่างบ่ายถึงค่ำ  
ลักษณะทางอุตุนิยมวิทยาที่สำคัญ ลมตะวันตกเฉียงใต้พัดปกคลุมทะเลอันดามัน ภาคใต้ และอ่าวไทย

พยากรณ์อากาศสำหรับภาคใต้ตั้งแต่เวลา 07.00 น. วันนี้จนถึงเวลา 07.00 น. วันพรุ่งนี้

|   |   |
|---|---|
| <p><b>ภาคใต้ฝั่งตะวันออก</b></p>  | <p>มีเมฆเป็นส่วนมากกับมีฝนฟ้าคะนอง ร้อยละ 30 ของพื้นที่<br/>ลมตะวันตกเฉียงใต้ ความเร็ว 10-30 กม./ชม.<br/>ห่างฝั่งทะเลมีคลื่นสูงประมาณ 1 เมตร บริเวณที่มีฝนฟ้าคะนองคลื่นสูง 1-2 เมตร</p> |
| <p><b>ภาคใต้ฝั่งตะวันตก</b></p>   | <p>มีเมฆเป็นส่วนมากกับมีฝนฟ้าคะนอง ร้อยละ 30 ของพื้นที่<br/>ลมตะวันตกเฉียงใต้ ความเร็ว 15-30 กม./ชม.<br/>ทะเลมีคลื่นสูงประมาณ 1 เมตร บริเวณที่มีฝนฟ้าคะนองคลื่นสูง 1-2 เมตร</p>         |

| พยากรณ์อากาศรายจังหวัดภาคใต้ฝั่งตะวันออกตั้งแต่เวลา 07.00 น. วันนี้<br>จนถึงเวลา 07.00 น. วันพรุ่งนี้           |  | คาดหมาย<br>อุณหภูมิ |        | ดวงอาทิตย์       |                      | น้ำทะเลพุ่งนี้        |                       |
|---|--|---------------------|--------|------------------|----------------------|-----------------------|-----------------------|
|   |  | สูงสุด              | ต่ำสุด | วันนี้<br>ตกเวลา | พรุ่งนี้<br>ขึ้นเวลา | ขึ้น<br>เต็มที่       | ลง<br>เต็มที่         |
| <p><b>จังหวัดสงขลา</b></p>   | <p>มีเมฆเป็นส่วนมากกับมีฝนฟ้าคะนอง ร้อยละ 30 ของพื้นที่<br/>ในระหว่างบ่ายถึงค่ำ ส่วนมากบริเวณอำเภอรัตภูมิ หาดใหญ่<br/>คลองหอยโข่ง สะเดา และนาทวี<br/>ลมตะวันตกเฉียงใต้ ความเร็ว 10-30 กม./ชม.<br/>ห่างฝั่งทะเลมีคลื่นสูงประมาณ 1 เมตร<br/>บริเวณที่มีฝนฟ้าคะนองคลื่นสูง 1-2 เมตร</p> | 35                  | 25     | 18.09            | 06.05                | 00.28<br>และ<br>12.39 | 06.35<br>และ<br>19.32 |
| <p><b>อำเภอหาดใหญ่</b></p>   | <p>มีเมฆเป็นส่วนมากกับมีฝนฟ้าคะนอง ร้อยละ 30 ของพื้นที่<br/>ในระหว่างบ่ายถึงค่ำ<br/>ลมตะวันตกเฉียงใต้ ความเร็ว 10-30 กม./ชม.</p>   | 34                  | 24     | 18.09            | 06.06                | -                     | -                     |
| <p><b>อำเภอสะเดา</b></p>     | <p>มีเมฆเป็นส่วนมากกับมีฝนฟ้าคะนอง ร้อยละ 30 ของพื้นที่<br/>ในระหว่างบ่ายถึงค่ำ<br/>ลมตะวันตกเฉียงใต้ ความเร็ว 10-30 กม./ชม.</p>   | 33                  | 23     | 18.10            | 06.06                | -                     | -                     |
| <p><b>จังหวัดพัทลุง</b></p>  | <p>มีเมฆเป็นส่วนมากกับมีฝนฟ้าคะนอง ร้อยละ 30 ของพื้นที่<br/>ในระหว่างบ่ายถึงค่ำ ส่วนมากบริเวณอำเภอป่าพะยอม<br/>กรงหรา และป่าบอน<br/>ลมตะวันตกเฉียงใต้ ความเร็ว 10-30 กม./ชม..<br/>ทะเลสาบสงขลามีคลื่นต่ำกว่า 1 เมตร</p>  | 33                  | 24     | 18.10            | 06.07                | -                     | -                     |

ว่าที่ร้อยตรีหญิงพัชรี ประเทศ

สอบถามสภาพอากาศ โทร. 074-311-760

นางสาวพะเยาว์ เมืองงาม

ผู้พยากรณ์อากาศ

โทรสาร. 074-311-065

ผู้อำนวยการศูนย์อุตุนิยมวิทยาภาคใต้ฝั่งตะวันออก

ส่วนพยากรณ์อากาศ

[www.songkhla.tmd.go.th](http://www.songkhla.tmd.go.th)



ศูนย์อุตุนิยมวิทยาภาคใต้ฝั่งตะวันออก  
กรมอุตุนิยมวิทยา  
กระทรวงดิจิทัลเพื่อเศรษฐกิจและสังคม

พยากรณ์อากาศ  
ประจำวันพุธ ที่ 2 ตุลาคม พ.ศ. 2562  
ออกประกาศเวลา 06.30 น.

**ลักษณะอากาศทั่วไป**

พยากรณ์อากาศ 24 ชั่วโมง บริเวณภาคใต้ฝั่งตะวันออกมีฝนฟ้าคะนองบางแห่ง ส่วนมากในระหว่างบ่ายถึงค่ำ  
ลักษณะทางอุตุนิยมวิทยาที่สำคัญ ลมตะวันตกเฉียงใต้พัดปกคลุมทะเลอันดามัน ภาคใต้ และอ่าวไทย

พยากรณ์อากาศสำหรับภาคใต้ตั้งแต่เวลา 07.00 น. วันนี้จนถึงเวลา 07.00 น. วันพรุ่งนี้

| ภาคใต้ฝั่งตะวันออก  | มีเมฆเป็นส่วนมากกับมีฝนฟ้าคะนอง ร้อยละ 30 ของพื้นที่<br>ลมตะวันตกเฉียงใต้ ความเร็ว 10-30 กม./ชม.<br>ห่างฝั่งทะเลมีคลื่นสูงประมาณ 1 เมตร บริเวณที่มีฝนฟ้าคะนองคลื่นสูง 1-2 เมตร   | คาดหมาย<br>อุณหภูมิ |        | ดวงอาทิตย์       |                      | น้ำทะเลพุดังนี้       |                       |
|---|--|---------------------|--------|------------------|----------------------|-----------------------|-----------------------|
|   |  | สูงสุด              | ต่ำสุด | วันนี้<br>ตกเวลา | พรุ่งนี้<br>ขึ้นเวลา | ขึ้น<br>เต็มที่       | ลง<br>เต็มที่         |
| <b>ภาคใต้ฝั่งตะวันออก</b><br>   | มีเมฆเป็นส่วนมากกับมีฝนฟ้าคะนอง ร้อยละ 30 ของพื้นที่<br>ลมตะวันตกเฉียงใต้ ความเร็ว 10-30 กม./ชม.<br>ห่างฝั่งทะเลมีคลื่นสูงประมาณ 1 เมตร บริเวณที่มีฝนฟ้าคะนองคลื่นสูง 1-2 เมตร   |                     |        |                  |                      |                       |                       |
| <b>ภาคใต้ฝั่งตะวันตก</b><br>  | มีเมฆเป็นส่วนมากกับมีฝนฟ้าคะนอง ร้อยละ 30 ของพื้นที่<br>ลมตะวันตกเฉียงใต้ ความเร็ว 15-30 กม./ชม.<br>ทะเลมีคลื่นสูงประมาณ 1 เมตร บริเวณที่มีฝนฟ้าคะนองคลื่นสูง 1-2 เมตร   |                     |        |                  |                      |                       |                       |
| พยากรณ์อากาศรายจังหวัดภาคใต้ฝั่งตะวันออกตั้งแต่เวลา 07.00 น. วันนี้<br>จนถึงเวลา 07.00 น. วันพรุ่งนี้ |  |                     |        |                  |                      |                       |                       |
| <b>จังหวัดเพชรบุรี</b><br>  | มีเมฆเป็นส่วนมากกับมีฝนฟ้าคะนอง ร้อยละ 20 ของพื้นที่<br>ส่วนมากบริเวณอำเภอหนองหญ้าปล้อง และแก่งกระจาน<br>ลมตะวันตกเฉียงใต้ ความเร็ว 10-30 กม./ชม.<br>ห่างฝั่งทะเลมีคลื่นสูงประมาณ 1 เมตร<br>บริเวณที่มีฝนฟ้าคะนองคลื่นสูง 1-2 เมตร | 35                  | 25     | 18.10            | 06.09                | -                     | -                     |
| <b>อำเภอหัวหิน</b><br>  | มีเมฆเป็นส่วนมากกับมีฝนฟ้าคะนอง ร้อยละ 20 ของพื้นที่<br>ลมตะวันตกเฉียงใต้ ความเร็ว 10-30 กม./ชม.<br>ห่างฝั่งทะเลมีคลื่นสูงประมาณ 1 เมตร<br>บริเวณที่มีฝนฟ้าคะนองคลื่นสูง 1-2 เมตร  | 33                  | 25     | 18.10            | 06.09                | 08.48<br>และ<br>19.02 | 01.38<br>และ<br>14.02 |
| <b>จังหวัดประจวบคีรีขันธ์</b><br>   | มีเมฆเป็นส่วนมากกับมีฝนฟ้าคะนอง ร้อยละ 20 ของพื้นที่<br>ส่วนมากบริเวณอำเภอบางสะพาน และบางสะพานน้อย<br>ลมตะวันตกเฉียงใต้ ความเร็ว 10-30 กม./ชม.<br>ห่างฝั่งทะเลมีคลื่นสูงประมาณ 1 เมตร<br>บริเวณที่มีฝนฟ้าคะนองคลื่นสูง 1-2 เมตร    | 35                  | 24     | 18.11            | 06.10                | 12.24                 | 01.11                 |
| <b>จังหวัดชุมพร</b><br>   | มีเมฆเป็นส่วนมากกับมีฝนฟ้าคะนอง ร้อยละ 20 ของพื้นที่<br>ส่วนมากบริเวณอำเภอท่าแซะ สวี และพะโต๊ะ<br>ลมตะวันตกเฉียงใต้ ความเร็ว 10-30 กม./ชม.<br>ห่างฝั่งทะเลมีคลื่นสูงประมาณ 1 เมตร<br>บริเวณที่มีฝนฟ้าคะนองคลื่นสูง 1-2 เมตร        | 34                  | 24     | 18.14            | 06.12                | 01.42<br>และ<br>13.41 | 06.06                 |

ว่าที่ร้อยตรีหญิงพัชรี ประเทศ

สอบถามสภาพอากาศ โทร. 074-311-760

นางสาวพะเยาว์ เมืองงาม

ผู้พยากรณ์อากาศ

โทรสาร. 074-311-065

ผู้อำนวยการศูนย์อุตุนิยมวิทยาภาคใต้ฝั่งตะวันออก

ส่วนพยากรณ์อากาศ

[www.songkhla.tmd.go.th](http://www.songkhla.tmd.go.th)





ศูนย์อุตุนิยมวิทยาภาคใต้ฝั่งตะวันออก  
กรมอุตุนิยมวิทยา  
กระทรวงดิจิทัลเพื่อเศรษฐกิจและสังคม



พยากรณ์อากาศ  
ประจำวันพุธ ที่ 2 ตุลาคม พ.ศ. 2562  
ออกประกาศเวลา 06.30 น.

**ลักษณะอากาศทั่วไป**

พยากรณ์อากาศ 24 ชั่วโมง บริเวณภาคใต้ฝั่งตะวันออกมีฝนฟ้าคะนองบางแห่ง ส่วนมากในระหว่างบ่ายถึงค่ำ  
ลักษณะทางอุตุนิยมวิทยาที่สำคัญ ลมตะวันตกเฉียงใต้พัดปกคลุมทะเลอันดามัน ภาคใต้ และอ่าวไทย

พยากรณ์อากาศสำหรับภาคใต้ตั้งแต่เวลา 07.00 น. วันนี้จนถึงเวลา 07.00 น. วันพรุ่งนี้

|   |   |
|---|---|
| <p><b>ภาคใต้ฝั่งตะวันออก</b></p>  | <p>มีเมฆเป็นส่วนมากกับมีฝนฟ้าคะนอง ร้อยละ 30 ของพื้นที่<br/>ลมตะวันตกเฉียงใต้ ความเร็ว 10-30 กม./ชม.<br/>ห่างฝั่งทะเลมีคลื่นสูงประมาณ 1 เมตร บริเวณที่มีฝนฟ้าคะนองคลื่นสูง 1-2 เมตร</p> |
| <p><b>ภาคใต้ฝั่งตะวันตก</b></p>   | <p>มีเมฆเป็นส่วนมากกับมีฝนฟ้าคะนอง ร้อยละ 30 ของพื้นที่<br/>ลมตะวันตกเฉียงใต้ ความเร็ว 15-30 กม./ชม.<br/>ทะเลมีคลื่นสูงประมาณ 1 เมตร บริเวณที่มีฝนฟ้าคะนองคลื่นสูง 1-2 เมตร</p>         |

| <p>พยากรณ์อากาศรายจังหวัดภาคใต้ฝั่งตะวันออกตั้งแต่เวลา 07.00 น. วันนี้<br/>จนถึงเวลา 07.00 น. วันพรุ่งนี้</p>          |   | <p>คาดหมาย<br/>อุณหภูมิ</p> |               | <p>ดวงอาทิตย์</p>        |                              | <p>น้ำทะเลพริ้วนี้</p>  |                       |
|--|---|-----------------------------|---------------|--------------------------|------------------------------|-------------------------|-----------------------|
|  |   | <p>สูงสุด</p>               | <p>ต่ำสุด</p> | <p>วันนี้<br/>ตกเวลา</p> | <p>พรุ่งนี้<br/>ขึ้นเวลา</p> | <p>ขึ้น<br/>เต็มที่</p> | <p>ลง<br/>เต็มที่</p> |
| <p><b>จังหวัดสุราษฎร์ธานี</b></p>   | <p>มีเมฆเป็นส่วนมากกับมีฝนฟ้าคะนอง ร้อยละ 30 ของพื้นที่<br/>ในระหว่างบ่ายถึงค่ำ ส่วนมากบริเวณอำเภอพนม<br/>บ้านตาขุน เคียนซา และพระแสง<br/>ลมตะวันตกเฉียงใต้ ความเร็ว 10-30 กม./ชม.<br/>ห่างฝั่งทะเลมีคลื่นสูงประมาณ 1 เมตร<br/>บริเวณที่มีฝนฟ้าคะนองคลื่นสูง 1-2 เมตร</p> | 35                          | 23            | 18.14                    | 06.12                        | 02.22<br>และ<br>14.40   | 07.14<br>และ<br>21.57 |
| <p><b>อำเภอเกาะสมุย</b></p>         | <p>มีเมฆเป็นส่วนมากกับมีฝนฟ้าคะนอง ร้อยละ 30 ของพื้นที่<br/>ในระหว่างบ่ายถึงค่ำ<br/>ลมตะวันตกเฉียงใต้ ความเร็ว 10-30 กม./ชม.<br/>ทะเลมีคลื่นสูงประมาณ 1 เมตร<br/>บริเวณที่มีฝนฟ้าคะนองคลื่นสูง 1-2 เมตร</p>   | 32                          | 25            | 18.10                    | 06.08                        | 01.42<br>และ<br>14.00   | 06.31<br>และ<br>21.52 |
| <p><b>จังหวัดนครศรีธรรมราช</b></p>  | <p>มีเมฆเป็นส่วนมากกับมีฝนฟ้าคะนอง ร้อยละ 30 ของพื้นที่<br/>ในระหว่างบ่ายถึงค่ำ ส่วนมากบริเวณอำเภอทุ่งใหญ่<br/>บางขัน ทุ่งสง และชะอวด<br/>ลมตะวันตกเฉียงใต้ ความเร็ว 10-30 กม./ชม.<br/>ห่างฝั่งทะเลมีคลื่นสูงประมาณ 1 เมตร<br/>บริเวณที่มีฝนฟ้าคะนองคลื่นสูง 1-2 เมตร</p> | 34                          | 24            | 18.11                    | 06.08                        | 03.27<br>และ<br>16.03   | 08.57<br>และ<br>23.56 |

ว่าที่ร้อยตรีหญิงพัชรี ประเทศ

สอบถามสภาพอากาศ โทร. 074-311-760

นางสาวพะเยาว์ เมืองงาม

ผู้พยากรณ์อากาศ

โทรสาร. 074-311-065

ผู้อำนวยการศูนย์อุตุนิยมวิทยาภาคใต้ฝั่งตะวันออก

ส่วนพยากรณ์อากาศ

[www.songkhla.tmd.go.th](http://www.songkhla.tmd.go.th)





ศูนย์อุตุนิยมวิทยาภาคใต้ฝั่งตะวันออก  
กรมอุตุนิยมวิทยา  
กระทรวงดิจิทัลเพื่อเศรษฐกิจและสังคม




พยากรณ์อากาศ  
ประจำวันที่ 2 ตุลาคม พ.ศ. 2562  
ออกประกาศเวลา 06.30 น.

**ลักษณะอากาศทั่วไป**

พยากรณ์อากาศ 24 ชั่วโมง บริเวณภาคใต้ฝั่งตะวันออกมีฝนฟ้าคะนองบางแห่ง ส่วนมากในระหว่างบ่ายถึงค่ำ  
ลักษณะทางอุตุนิยมวิทยาที่สำคัญ ลมตะวันตกเฉียงใต้พัดปกคลุมทะเลอันดามัน ภาคใต้ และอ่าวไทย

พยากรณ์อากาศสำหรับภาคใต้ตั้งแต่เวลา 07.00 น. วันนี้จนถึงเวลา 07.00 น. วันพรุ่งนี้

|   |   |
|---|---|
| <p><b>ภาคใต้ฝั่งตะวันออก</b></p>  | <p>มีเมฆเป็นส่วนมากกับมีฝนฟ้าคะนอง ร้อยละ 30 ของพื้นที่<br/>ลมตะวันตกเฉียงใต้ ความเร็ว 10-30 กม./ชม.<br/>ห่างฝั่งทะเลมีคลื่นสูงประมาณ 1 เมตร บริเวณที่มีฝนฟ้าคะนองคลื่นสูง 1-2 เมตร</p> |
| <p><b>ภาคใต้ฝั่งตะวันตก</b></p>   | <p>มีเมฆเป็นส่วนมากกับมีฝนฟ้าคะนอง ร้อยละ 30 ของพื้นที่<br/>ลมตะวันตกเฉียงใต้ ความเร็ว 15-30 กม./ชม.<br/>ทะเลมีคลื่นสูงประมาณ 1 เมตร บริเวณที่มีฝนฟ้าคะนองคลื่นสูง 1-2 เมตร</p>         |

| พยากรณ์อากาศรายจังหวัดภาคใต้ฝั่งตะวันออกตั้งแต่เวลา 07.00 น. วันนี้<br>จนถึงเวลา 07.00 น. วันพรุ่งนี้             |  | คาดหมาย<br>อุณหภูมิ |        | ดวงอาทิตย์       |                      | น้ำทะเลพรุ่งนี้       |                       |
|---|--|---------------------|--------|------------------|----------------------|-----------------------|-----------------------|
|   |  | สูงสุด              | ต่ำสุด | วันนี้<br>ตกเวลา | พรุ่งนี้<br>ขึ้นเวลา | ขึ้น<br>เต็มที่       | ลง<br>เต็มที่         |
| <p><b>จังหวัดปัตตานี</b></p>   | <p>มีเมฆเป็นส่วนมากกับมีฝนฟ้าคะนอง ร้อยละ 20 ของพื้นที่<br/>ในระหว่างบ่ายถึงค่ำ ส่วนมากบริเวณอำเภอหนองจิก<br/>โคกโพธิ์ และแม่ลาน<br/>ลมตะวันตกเฉียงใต้ ความเร็ว 10-30 กม./ชม.<br/>ห่างฝั่งทะเลมีคลื่นสูงประมาณ 1 เมตร<br/>บริเวณที่มีฝนฟ้าคะนองคลื่นสูง 1-2 เมตร</p> | 34                  | 24     | 18.07            | 06.03                | 00.02<br>และ<br>12.03 | 06.39<br>และ<br>17.47 |
| <p><b>จังหวัดยะลา</b></p>      | <p>มีเมฆเป็นส่วนมากกับมีฝนฟ้าคะนอง ร้อยละ 30 ของพื้นที่<br/>ในระหว่างบ่ายถึงค่ำ ส่วนมากบริเวณอำเภอกาบัง<br/>ธารโต และเบตง<br/>ลมตะวันตกเฉียงใต้ ความเร็ว 10-30 กม./ชม.</p>   | 34                  | 24     | 18.06            | 06.02                | -                     | -                     |
| <p><b>จังหวัดนราธิวาส</b></p>  | <p>มีเมฆเป็นส่วนมากกับมีฝนฟ้าคะนอง ร้อยละ 30 ของพื้นที่<br/>ในระหว่างบ่ายถึงค่ำ ส่วนมากบริเวณอำเภอศรีสาคร<br/>จะนะ และสุคีริน<br/>ลมตะวันตกเฉียงใต้ ความเร็ว 10-30 กม./ชม.<br/>ห่างฝั่งทะเลมีคลื่นสูงประมาณ 1 เมตร<br/>บริเวณที่มีฝนฟ้าคะนองคลื่นสูง 1-2 เมตร</p>    | 33                  | 23     | 18.04            | 06.00                | 10.27<br>และ<br>23.33 | 04.47<br>และ<br>16.34 |
|   |  | ดวงจันทร์           |        | 21.21            | 10.06                |                       |                       |

ว่าที่ร้อยตรีหญิงพัชรี ประเทศ

สอบถามสภาพอากาศ โทร. 074-311-760

นางสาวพะเยาว์ เมืองงาม

ผู้พยากรณ์อากาศ

โทรสาร. 074-311-065

ผู้อำนวยการศูนย์อุตุนิยมวิทยาภาคใต้ฝั่งตะวันออก

ส่วนพยากรณ์อากาศ

[www.songkhla.tmd.go.th](http://www.songkhla.tmd.go.th)