



ศูนย์อุตุนิยมวิทยาภาคใต้ฝั่งตะวันออก  
กรมอุตุนิยมวิทยา  
กระทรวงดิจิทัลเพื่อเศรษฐกิจและสังคม

พยากรณ์อากาศ  
ประจำวัน อังคาร ที่ 24 กันยายน พ.ศ. 2562  
ออกประกาศเวลา 18.30 น.

**ลักษณะอากาศทั่วไป**

พยากรณ์อากาศ 24 ชั่วโมง บริเวณภาคใต้ฝั่งตะวันออกมีฝนหรือฝนฟ้าคะนองบางแห่ง  
ลักษณะทางอุตุนิยมวิทยาที่สำคัญ ลมตะวันออกพัดปกคลุมอ่าวไทย ภาคใต้ และทะเลอันดามัน

พยากรณ์อากาศสำหรับภาคใต้ตั้งแต่เวลา 19.00 น. วันนี้จนถึง เวลา 19.00 น. วันพรุ่งนี้

| ภาคใต้ฝั่งตะวันออก  | มีเมฆเป็นส่วนมากกับมีฝนฟ้าคะนอง ร้อยละ 40 ของพื้นที่<br>เหนือจังหวัดสุราษฎร์ธานีขึ้นไป ลมตะวันออก ความเร็ว 15-30 กม./ชม. ทะเลมีคลื่นสูงประมาณ 1 เมตร<br>ตั้งแต่จังหวัดสุราษฎร์ธานีลงมา ลมตะวันออก ความเร็ว 15-35 กม./ชม. ทะเลมีคลื่นสูง 1-2 เมตร<br>บริเวณที่มีฝนฟ้าคะนองคลื่นสูงมากกว่า 2 เมตร | คาดหมาย<br>อุณหภูมิ |        | ดวงอาทิตย์           |                    | น้ำทะเลพรุ่งนี้       |                       |
|---|---|---------------------|--------|----------------------|--------------------|-----------------------|-----------------------|
|   |   | สูงสุด              | ต่ำสุด | พรุ่งนี้<br>ขึ้นเวลา | พรุ่งนี้<br>ตกเวลา | ขึ้น<br>เต็มที่       | ลง<br>เต็มที่         |
| <b>ภาคใต้ฝั่งตะวันตก</b>  | มีเมฆเป็นส่วนมากกับมีฝนฟ้าคะนอง ร้อยละ 40 ของพื้นที่<br>ลมตะวันออก ความเร็ว 15-35 กม./ชม.<br>ห่างฝั่งทะเลมีคลื่นสูง 1-2 เมตร บริเวณที่มีฝนฟ้าคะนองมีคลื่นสูงมากกว่า 2 เมตร  |                     |        |                      |                    |                       |                       |
| <b>พยากรณ์อากาศรายจังหวัดภาคใต้ฝั่งตะวันออกตั้งแต่เวลา 19.00 น. วันนี้<br/>จนถึงเวลา 19.00 น. วันพรุ่งนี้</b> |   |                     |        |                      |                    |                       |                       |
| <b>จังหวัดสงขลา</b>   | มีเมฆเป็นส่วนมากกับมีฝนฟ้าคะนอง ร้อยละ 40 ของพื้นที่<br>ส่วนมากบริเวณคาบสมุทรสทิงพระ อำเภอเมือง และจะนะ<br>ลมตะวันออก ความเร็ว 15-35 กม./ชม.<br>ทะเลมีคลื่นสูง 1-2 เมตร<br>บริเวณที่มีฝนฟ้าคะนองคลื่นสูงมากกว่า 2 เมตร  | 31                  | 24     | 06.06                | 18.12              | 07.06<br>และ<br>20.15 | 01.00<br>และ<br>12.45 |
| <b>อำเภอหาดใหญ่</b>   | มีเมฆเป็นส่วนมากกับมีฝนฟ้าคะนอง ร้อยละ 40 ของพื้นที่<br>ลมตะวันออก ความเร็ว 15-35 กม./ชม.   | 32                  | 23     | 06.07                | 18.13              | -                     | -                     |
| <b>อำเภอสะเดา</b>   | มีเมฆเป็นส่วนมากกับมีฝนฟ้าคะนอง ร้อยละ 40 ของพื้นที่<br>ลมตะวันออก ความเร็ว 15-35 กม./ชม.   | 32                  | 22     | 06.07                | 18.13              | -                     | -                     |
| <b>จังหวัดพัทลุง</b>  | มีเมฆเป็นส่วนมากกับมีฝนฟ้าคะนอง ร้อยละ 40 ของพื้นที่<br>ส่วนมากบริเวณอำเภอเมือง กงหรา เขาชัยสน และป่าบอน<br>ลมตะวันออก ความเร็ว 15-30 กม./ชม.<br>ทะเลสาบสงขลามีคลื่นสูงประมาณ 1 เมตร  | 31                  | 24     | 06.08                | 18.14              | -                     | -                     |

**รายงานอากาศส่วนมากบริเวณภาคใต้ ของสถานีตรวจอากาศมีดังนี้**

|  |  |
|--|--|
| ภาคใต้ฝั่งตะวันออก มีฝนเกือบทั่วไปและมีฝนหนักบางแห่ง   | อุณหภูมิต่ำสุด วัดได้ 22.1 °ซ. ที่ อ.สะเดา จ.สงขลา     |
| ฝนมากที่สุดภาคใต้ วัดได้ 52.2 มม. ที่ อ.แวง จ.นราธิวาส | อุณหภูมิสูงสุด วัดได้ 33.8 °ซ. ที่ อ.หนองจิก จ.ปัตตานี |

นายชานูพงษ์ พจนไกร  
ผู้พยากรณ์อากาศ  
ส่วนพยากรณ์อากาศ

สอบถามสภาพอากาศ โทร. 074-311-760  
โทรสาร. 074-311-065  
[www.songkhla.tmd.go.th](http://www.songkhla.tmd.go.th)

นางสาวพะเยาว์ เมืองงาม  
ผู้อำนวยการศูนย์อุตุนิยมวิทยาภาคใต้ฝั่งตะวันออก









ศูนย์อุตุนิยมวิทยาภาคใต้ฝั่งตะวันออก  
กรมอุตุนิยมวิทยา  
กระทรวงดิจิทัลเพื่อเศรษฐกิจและสังคม

พยากรณ์อากาศ  
ประจำวัน อังคาร ที่ 24 กันยายน พ.ศ. 2562  
ออกประกาศเวลา 18.30 น.

**ลักษณะอากาศทั่วไป**

พยากรณ์อากาศ 24 ชั่วโมง บริเวณภาคใต้ฝั่งตะวันออกมีฝนหรือฝนฟ้าคะนองบางแห่ง  
ลักษณะทางอุตุนิยมวิทยาที่สำคัญ ลมตะวันออกพัดปกคลุมอ่าวไทย ภาคใต้ และทะเลอันดามัน

พยากรณ์อากาศสำหรับภาคใต้ตั้งแต่เวลา 19.00 น. วันนี้จนถึง เวลา 19.00 น. วันพรุ่งนี้

|   |   |   |                   |                             |                           |                         |                       |
|---|---|---|-------------------|-----------------------------|---------------------------|-------------------------|-----------------------|
| <p><b>ภาคใต้ฝั่งตะวันออก</b></p>        | <p>มีเมฆเป็นส่วนมากกับมีฝนฟ้าคะนอง ร้อยละ 40 ของพื้นที่<br/>เหนือจังหวัดสุราษฎร์ธานีขึ้นไป ลมตะวันออก ความเร็ว 15-30 กม./ชม. ทะเลมีคลื่นสูงประมาณ 1 เมตร<br/>ตั้งแต่จังหวัดสุราษฎร์ธานีลงมา ลมตะวันออก ความเร็ว 15-35 กม./ชม. ทะเลมีคลื่นสูง 1-2 เมตร<br/>บริเวณที่มีฝนฟ้าคะนองคลื่นสูงมากกว่า 2 เมตร</p> |   |                   |                             |                           |                         |                       |
| <p><b>ภาคใต้ฝั่งตะวันตก</b></p>         | <p>มีเมฆเป็นส่วนมากกับมีฝนฟ้าคะนอง ร้อยละ 40 ของพื้นที่<br/>ลมตะวันออก ความเร็ว 15-35 กม./ชม.<br/>ห่างฝั่งทะเลมีคลื่นสูง 1-2 เมตร บริเวณที่มีฝนฟ้าคะนองมีคลื่นสูงมากกว่า 2 เมตร</p>   |   |                   |                             |                           |                         |                       |
| <p>พยากรณ์อากาศรายจังหวัดภาคใต้ฝั่งตะวันออกตั้งแต่เวลา 19.00 น. วันนี้จนถึงเวลา 19.00 น. วันพรุ่งนี้</p>                |   | <p>คำหมาย<br/>อุณหภูมิ</p>                                    | <p>ดวงอาทิตย์</p> |                             | <p>น้ำทะเลพุ่งนี้</p>     |                         |                       |
|   |   | <p>สูงสุด</p>   | <p>ต่ำสุด</p>     | <p>พุ่งนี้<br/>ขึ้นเวลา</p> | <p>พุ่งนี้<br/>ตกเวลา</p> | <p>ขึ้น<br/>เต็มที่</p> | <p>ลง<br/>เต็มที่</p> |
| <p><b>จังหวัดเพชรบุรี</b></p>          | <p>มีเมฆเป็นส่วนมากกับมีฝนฟ้าคะนอง ร้อยละ 30 ของพื้นที่<br/>บริเวณอำเภอหนองหญ้าปล้อง และแก่งกระจาน<br/>ลมตะวันออก ความเร็ว 15-30 กม./ชม.<br/>ทะเลมีคลื่นสูง ประมาณ 1 เมตร</p>   | <p>31</p>   | <p>25</p>         | <p>06.09</p>                | <p>18.14</p>              | <p>-</p>                | <p>-</p>              |
| <p><b>อำเภอหัวหิน</b></p>             | <p>มีเมฆเป็นส่วนมากกับมีฝนฟ้าคะนอง ร้อยละ 30 ของพื้นที่<br/>ลมตะวันออก ความเร็ว 15-30 กม./ชม.<br/>ทะเลมีคลื่นสูง ประมาณ 1 เมตร</p>  | <p>30</p>   | <p>24</p>         | <p>06.09</p>                | <p>18.15</p>              | <p>16.37</p>            | <p>06.26</p>          |
| <p><b>จังหวัดประจวบคีรีขันธ์</b></p>  | <p>มีเมฆเป็นส่วนมากกับมีฝนฟ้าคะนอง ร้อยละ 30 ของพื้นที่<br/>บริเวณอำเภอหัวหิน เมือง ทับสะแก บางสะพาน<br/>และบางสะพานน้อย<br/>ลมตะวันออก ความเร็ว 15-30 กม./ชม.<br/>ทะเลมีคลื่นสูง ประมาณ 1 เมตร</p>   | <p>30</p>   | <p>24</p>         | <p>06.10</p>                | <p>18.15</p>              | <p>18.01</p>            | <p>06.04</p>          |
| <p><b>จังหวัดชุมพร</b></p>            | <p>มีเมฆเป็นส่วนมากกับมีฝนฟ้าคะนอง ร้อยละ 40 ของพื้นที่<br/>บริเวณอำเภอท่าแซะ เมือง สวี หลังสวน และละแม<br/>ลมตะวันออก ความเร็ว 15-30 กม./ชม.<br/>ทะเลมีคลื่นสูง ประมาณ 1 เมตร</p>  | <p>31</p>   | <p>25</p>         | <p>06.12</p>                | <p>18.18</p>              | <p>19.06</p>            | <p>06.00</p>          |
| <p><b>รายงานอากาศส่วนมากบริเวณภาคใต้ ของสถานีตรวจอากาศมีดังนี้</b></p>  |   |   |                   |                             |                           |                         |                       |
| <p>ภาคใต้ฝั่งตะวันออก มีฝนเกือบทั่วไปและมีฝนหนักบางแห่ง</p>   |   | <p>อุณหภูมิต่ำสุด วัดได้ 22.1 °ซ. ที่ อ.สะเดา จ.สงขลา</p>     |                   |                             |                           |                         |                       |
| <p>ฝนมากที่สุดภาคใต้ วัดได้ 52.2 มม. ที่ อ.แฉ่ง จ.นราธิวาส</p>  |   | <p>อุณหภูมิสูงสุด วัดได้ 33.8 °ซ. ที่ อ.หนองจิก จ.ปัตตานี</p> |                   |                             |                           |                         |                       |

นายชานพพงษ์ พจนโกร

สอบถามสภาพอากาศ โทร. 074-311-760

นางสาวพะเยาว์ เมืองงาม

ผู้พยากรณ์อากาศ

โทรสาร. 074-311-065

ผู้อำนวยการศูนย์อุตุนิยมวิทยาภาคใต้ฝั่งตะวันออก

ส่วนพยากรณ์อากาศ

[www.songkhla.tmd.go.th](http://www.songkhla.tmd.go.th)



ศูนย์อุตุนิยมวิทยาภาคใต้ฝั่งตะวันออก  
กรมอุตุนิยมวิทยา  
กระทรวงดิจิทัลเพื่อเศรษฐกิจและสังคม

พยากรณ์อากาศ  
ประจำวัน อังคาร ที่ 24 กันยายน พ.ศ. 2562  
ออกประกาศเวลา 18.30 น.

**ลักษณะอากาศทั่วไป**

พยากรณ์อากาศ 24 ชั่วโมง บริเวณภาคใต้ฝั่งตะวันออกมีฝนหรือฝนฟ้าคะนองบางแห่ง  
ลักษณะทางอุตุนิยมวิทยาที่สำคัญ ลมตะวันออกพัดปกคลุมอ่าวไทย ภาคใต้ และทะเลอันดามัน

พยากรณ์อากาศสำหรับภาคใต้ตั้งแต่เวลา 19.00 น. วันนี้จนถึง เวลา 19.00 น. วันพรุ่งนี้

| ภาคใต้ฝั่งตะวันออก  | มีเมฆเป็นส่วนมากกับมีฝนฟ้าคะนอง ร้อยละ 40 ของพื้นที่<br>เหนือจังหวัดสุราษฎร์ธานีขึ้นไป ลมตะวันออก ความเร็ว 15-30 กม./ชม. ทะเลมีคลื่นสูงประมาณ 1 เมตร<br>ตั้งแต่จังหวัดสุราษฎร์ธานีลงมา ลมตะวันออก ความเร็ว 15-35 กม./ชม. ทะเลมีคลื่นสูง 1-2 เมตร<br>บริเวณที่มีฝนฟ้าคะนองคลื่นสูงมากกว่า 2 เมตร | คาดหมาย<br>อุณหภูมิ   |        | ดวงอาทิตย์           |                    | น้ำทะเลวัน<br>พรุ่งนี้ |               |
|---|---|---|--------|----------------------|--------------------|------------------------|---------------|
|   |   | สูงสุด  | ต่ำสุด | พรุ่งนี้<br>ขึ้นเวลา | พรุ่งนี้<br>ตกเวลา | ขึ้น<br>เต็มที่        | ลง<br>เต็มที่ |
| <b>ภาคใต้ฝั่งตะวันตก</b>  | มีเมฆเป็นส่วนมากกับมีฝนฟ้าคะนอง ร้อยละ 40 ของพื้นที่<br>ลมตะวันออก ความเร็ว 15-35 กม./ชม.<br>ห่างฝั่งทะเลมีคลื่นสูง 1-2 เมตร บริเวณที่มีฝนฟ้าคะนองมีคลื่นสูงมากกว่า 2 เมตร  | พยากรณ์อากาศรายจังหวัดภาคใต้ฝั่งตะวันออกตั้งแต่เวลา 19.00 น. วันนี้<br>จนถึงเวลา 19.00 น. วันพรุ่งนี้ |        |                      |                    |                        |               |
| <b>จังหวัดสุราษฎร์ธานี</b>                                      | มีเมฆเป็นส่วนมากกับมีฝนฟ้าคะนอง ร้อยละ 40 ของพื้นที่<br>ส่วนมากบริเวณอำเภอท่าฉาง เมือง ดอนสัก เกาะสมุย<br>และบ้านนาสาร<br>ลมตะวันออก ความเร็ว 15-35 กม./ชม.<br>ทะเลมีคลื่นสูง 1-2 เมตร<br>บริเวณที่มีฝนฟ้าคะนองคลื่นสูงมากกว่า 2 เมตร   | 31  | 23     | 06.12                | 18.18              | 19.48                  | 06.56         |
| <b>อำเภอเกาะสมุย</b>  | มีเมฆเป็นส่วนมากกับมีฝนฟ้าคะนอง ร้อยละ 40 ของพื้นที่<br>ลมตะวันออก ความเร็ว 15-35 กม./ชม.<br>ทะเลมีคลื่นสูง 1-2 เมตร<br>บริเวณที่มีฝนฟ้าคะนองคลื่นสูงมากกว่า 2 เมตร   | 30  | 24     | 06.09                | 18.15              | 19.46                  | 06.37         |
| <b>จังหวัดนครศรีธรรมราช</b>                                     | มีเมฆเป็นส่วนมากกับมีฝนฟ้าคะนอง ร้อยละ 40 ของพื้นที่<br>ส่วนมากบริเวณอำเภอสิชล ท่าศาลา ปากพนัง เมือง และ<br>หัวไทร<br>ลมตะวันออก ความเร็ว 15-35 กม./ชม.<br>ทะเลมีคลื่นสูง 1-2 เมตร<br>บริเวณที่มีฝนฟ้าคะนองคลื่นสูงมากกว่า 2 เมตร   | 31  | 24     | 06.09                | 18.15              | 22.31                  | 13.10         |
| <b>รายงานอากาศส่วนมากบริเวณภาคใต้ ของสถานีตรวจอากาศมีดังนี้</b> |   |   |        |                      |                    |                        |               |
| ภาคใต้ฝั่งตะวันออก มีฝนเกือบทั่วไปและมีฝนหนักบางแห่ง            |   | อุณหภูมิต่ำสุด วัดได้ 22.1 °ซ. ที่ อ.สะเดา จ.สงขลา  |        |                      |                    |                        |               |
| ฝนมากที่สุดภาคใต้ วัดได้ 52.2 มม. ที่ อ.แว้ง จ.นราธิวาส         |   | อุณหภูมิสูงสุด วัดได้ 33.8 °ซ. ที่ อ.หนองจิก จ.ปัตตานี  |        |                      |                    |                        |               |

นายชานูพงษ์ พจนไกร  
ผู้พยากรณ์อากาศ  
ส่วนพยากรณ์อากาศ

สอบถามสภาพอากาศ โทร. 074-311-760  
โทรสาร. 074-311-065  
[www.songkhla.tmd.go.th](http://www.songkhla.tmd.go.th)

นางสาวพะเยาว์ เมืองงาม  
ผู้อำนวยการศูนย์อุตุนิยมวิทยาภาคใต้ฝั่งตะวันออก








ศูนย์อุตุนิยมวิทยาภาคใต้ฝั่งตะวันออก  
กรมอุตุนิยมวิทยา  
กระทรวงดิจิทัลเพื่อเศรษฐกิจและสังคม

พยากรณ์อากาศ  
ประจำวัน อังคาร ที่ 24 กันยายน พ.ศ. 2562  
ออกประกาศเวลา 18.30 น.

**ลักษณะอากาศทั่วไป**

พยากรณ์อากาศ 24 ชั่วโมง บริเวณภาคใต้ฝั่งตะวันออกมีฝนหรือฝนฟ้าคะนองบางแห่ง  
ลักษณะทางอุตุนิยมวิทยาที่สำคัญ ลมตะวันออกพัดปกคลุมอ่าวไทย ภาคใต้ และทะเลอันดามัน

พยากรณ์อากาศสำหรับภาคใต้ตั้งแต่เวลา 19.00 น. วันนี้จนถึง เวลา 19.00 น. วันพรุ่งนี้

|   |   |                            |               |                              |                            |                                |                       |
|---|---|----------------------------|---------------|------------------------------|----------------------------|--------------------------------|-----------------------|
| <p><b>ภาคใต้ฝั่งตะวันออก</b></p>  | <p>มีเมฆเป็นส่วนมากกับมีฝนฟ้าคะนอง ร้อยละ 40 ของพื้นที่<br/>เหนือจังหวัดสุราษฎร์ธานีขึ้นไป ลมตะวันออก ความเร็ว 15-30 กม./ชม. ทะเลมีคลื่นสูงประมาณ 1 เมตร<br/>ตั้งแต่จังหวัดสุราษฎร์ธานีลงมา ลมตะวันออก ความเร็ว 15-35 กม./ชม. ทะเลมีคลื่นสูง 1-2 เมตร<br/>บริเวณที่มีฝนฟ้าคะนองคลื่นสูงมากกว่า 2 เมตร</p> |                            |               |                              |                            |                                |                       |
| <p><b>ภาคใต้ฝั่งตะวันตก</b></p>   | <p>มีเมฆเป็นส่วนมากกับมีฝนฟ้าคะนอง ร้อยละ 40 ของพื้นที่<br/>ลมตะวันออก ความเร็ว 15-35 กม./ชม.<br/>ห่างฝั่งทะเลมีคลื่นสูง 1-2 เมตร บริเวณที่มีฝนฟ้าคะนองมีคลื่นสูงมากกว่า 2 เมตร</p>   |                            |               |                              |                            |                                |                       |
| <p>พยากรณ์อากาศรายจังหวัดภาคใต้ฝั่งตะวันออกตั้งแต่เวลา 19.00 น. วันนี้<br/>จนถึงเวลา 19.00 น. วันพรุ่งนี้</p>     |   | <p>คำหมาย<br/>อุณหภูมิ</p> |               | <p>ดวงอาทิตย์</p>            |                            | <p>น้ำทะเลวันพรุ่งนี้</p>      |                       |
|   |   | <p>สูงสุด</p>              | <p>ต่ำสุด</p> | <p>พรุ่งนี้<br/>ขึ้นเวลา</p> | <p>พรุ่งนี้<br/>ตกเวลา</p> | <p>ขึ้น<br/>เต็มที่</p>        | <p>ลง<br/>เต็มที่</p> |
| <p><b>จังหวัดปัตตานี</b></p>    | <p>มีเมฆเป็นส่วนมากกับมีฝนฟ้าคะนอง ร้อยละ 40 ของพื้นที่<br/>ส่วนมากบริเวณอำเภอโคกโพธิ์หนองจิก พังงายางแดง<br/>และแม่ลาน ลมตะวันออก ความเร็ว 15-35 กม./ชม.<br/>ทะเลมีคลื่นสูง 1-2 เมตร<br/>บริเวณที่มีฝนฟ้าคะนองมีคลื่นสูงมากกว่า 2 เมตร</p>   | <p>32</p>                  | <p>24</p>     | <p>06.04</p>                 | <p>18.10</p>               | <p>06.03<br/>และ<br/>18.45</p> | <p>12.30</p>          |
| <p><b>จังหวัดยะลา</b></p>       | <p>มีเมฆเป็นส่วนมากกับมีฝนฟ้าคะนอง ร้อยละ 40 ของพื้นที่<br/>ส่วนมากบริเวณอำเภอกาบัง ยะหา ธารโต บันนังสตา<br/>และเบตง<br/>ลมตะวันออก ความเร็ว 15-30 กม./ชม.</p>  | <p>33</p>                  | <p>24</p>     | <p>06.04</p>                 | <p>18.10</p>               | <p>-</p>                       | <p>-</p>              |
| <p><b>จังหวัดนราธิวาส</b></p>   | <p>มีเมฆเป็นส่วนมากกับมีฝนฟ้าคะนอง ร้อยละ 40 ของพื้นที่<br/>ส่วนมากบริเวณอำเภอศรีสาคร จะแนะ สุคีริน และแว้ง<br/>ลมตะวันออก ความเร็ว 15-35 กม./ชม.<br/>ทะเลมีคลื่นสูง 1-2 เมตร<br/>บริเวณที่มีฝนฟ้าคะนองมีคลื่นสูงมากกว่า 2 เมตร</p>   | <p>32</p>                  | <p>23</p>     | <p>06.02</p>                 | <p>18.08</p>               | <p>04.59</p>                   | <p>13.38</p>          |

**รายงานอากาศส่วนมากบริเวณภาคใต้ ของสถานีตรวจอากาศมีดังนี้**

|  |  |
|--|--|
| <p>ภาคใต้ฝั่งตะวันออก มีฝนเกือบทั่วไปและมีฝนหนักบางแห่ง</p>    | <p>อุณหภูมิต่ำสุด วัดได้ 22.1 °ซ. ที่ อ.สะเดา จ.สงขลา</p>    |
| <p>ฝนมากที่สุดภาคใต้ วัดได้ 52.2 มม. ที่ อ.แว้ง จ.นราธิวาส</p> | <p>อุณหภูมิสูงสุด วัดได้ 33.8°ซ. ที่ อ.หนองจิก จ.ปัตตานี</p> |

นายชานูพงษ์ พจนไกร  
ผู้พยากรณ์อากาศ  
ส่วนพยากรณ์อากาศ

สอบถามสภาพอากาศ โทร. 074-311-760  
โทรสาร. 074-311-065  
[www.songkhla.tmd.go.th](http://www.songkhla.tmd.go.th)

นางสาวพะเยาว์ เมืองงาม  
ผู้อำนวยการศูนย์อุตุนิยมวิทยาภาคใต้ฝั่งตะวันออก