





ศูนย์อุตุนิยมวิทยาภาคใต้ฝั่งตะวันออก  
กรมอุตุนิยมวิทยา  
กระทรวงดิจิทัลเพื่อเศรษฐกิจและสังคม





พยากรณ์อากาศ  
ประจำวันอาทิตย์ ที่ 15 กันยายน พ.ศ. 2562  
ออกประกาศเวลา 12.30 น.

**ลักษณะอากาศทั่วไป**

พยากรณ์อากาศ 24 ชั่วโมง บริเวณภาคใต้ฝั่งตะวันออกมีฝนหรือฝนฟ้าคะนองหลายพื้นที่ และมีฝนหนักบางแห่ง  
ลักษณะทางอุตุนิยมวิทยาที่สำคัญ มรสุมตะวันตกเฉียงใต้พัดปกคลุมทะเลอันดามัน ภาคใต้และอ่าวไทย มีกำลังแรงขึ้น

พยากรณ์อากาศสำหรับภาคใต้ตั้งแต่เวลา 13.00 น. วันนี้จนถึงเวลา 13.00 น. วันพรุ่งนี้

|   |  |
|---|--|
| <p><b>ภาคใต้ฝั่งตะวันออก</b></p>  | <p>มีเมฆเป็นส่วนมากกับมีฝนฟ้าคะนอง ร้อยละ 60 ของพื้นที่ และมีฝนหนักบางแห่ง<br/>ลมตะวันตกเฉียงใต้ ความเร็ว 15-30 กม./ชม.<br/>ห่างฝั่งทะเลมีคลื่นสูงประมาณ 1 เมตร บริเวณที่มีฝนฟ้าคะนองคลื่นสูงประมาณ 2 เมตร</p> |
| <p><b>ภาคใต้ฝั่งตะวันตก</b></p>   | <p>มีเมฆมาก กับมีฝนฟ้าคะนอง ร้อยละ 70 ของพื้นที่ และมีฝนตกหนักบางแห่ง<br/>ลมตะวันตกเฉียงใต้ ความเร็ว 20-40 กม/ชม<br/>ทะเลมีคลื่นสูง 2-3 เมตร บริเวณที่มีฝนฟ้าคะนองมีคลื่นสูงมากกว่า 3 เมตร</p>                 |

| <p>พยากรณ์อากาศรายจังหวัดภาคใต้ฝั่งตะวันออกตั้งแต่เวลา 13.00 น. วันนี้<br/>จนถึงเวลา 13.00 น. วันพรุ่งนี้</p>  |   | <p>คาดหมาย<br/>อุณหภูมิ</p> |               | <p>ดวงอาทิตย์</p>        |                              | <p>น้ำทะเลพุ่งนี้</p>   |                       |
|--|---|-----------------------------|---------------|--------------------------|------------------------------|-------------------------|-----------------------|
|  |   | <p>สูงสุด</p>               | <p>ต่ำสุด</p> | <p>วันนี้<br/>ตกเวลา</p> | <p>พรุ่งนี้<br/>ขึ้นเวลา</p> | <p>ขึ้น<br/>เต็มที่</p> | <p>ลง<br/>เต็มที่</p> |
| <p><b>จังหวัดสงขลา</b></p>    | <p>มีเมฆเป็นส่วนมากกับมีฝนฟ้าคะนอง ร้อยละ 40 ของพื้นที่<br/>ส่วนมากบริเวณอำเภอเมือง นาทม่อม ฉะบะ หาดใหญ่<br/>รัตภูมิ คลองหอยโข่ง สะเดา นาทวี และสะบ้าย้อย<br/>ลมตะวันตกเฉียงใต้ ความเร็ว 15-30 กม./ชม.<br/>ห่างฝั่งทะเลมีคลื่นสูงประมาณ 1 เมตร<br/>บริเวณที่มีฝนฟ้าคะนองคลื่นสูงประมาณ 2 เมตร</p> | 33                          | 25            | 18.18                    | 06.08                        | 11.22<br>และ<br>23.32   | 05.29<br>และ<br>17.55 |
| <p><b>อำเภอหาดใหญ่</b></p>   | <p>มีเมฆเป็นส่วนมากกับมีฝนฟ้าคะนอง ร้อยละ 40 ของพื้นที่<br/>ลมตะวันตกเฉียงใต้ ความเร็ว 15-30 กม./ชม.</p>  | 31                          | 24            | 18.18                    | 06.09                        | -                       | -                     |
| <p><b>อำเภอสะเดา</b></p>     | <p>มีเมฆเป็นส่วนมากกับมีฝนฟ้าคะนอง ร้อยละ 40 ของพื้นที่<br/>ลมตะวันตกเฉียงใต้ ความเร็ว 15-30 กม./ชม.</p>  | 32                          | 23            | 18.19                    | 06.09                        | -                       | -                     |
| <p><b>จังหวัดพัทลุง</b></p>  | <p>มีเมฆเป็นส่วนมากกับมีฝนฟ้าคะนอง ร้อยละ 40 ของพื้นที่<br/>ส่วนมากบริเวณอำเภอเมือง เขาชัยสน ตะโหมด และป่าบอน<br/>ลมตะวันตกเฉียงใต้ ความเร็ว 15-30 กม./ชม.<br/>ทะเลสาบสงขลามีคลื่นสูงประมาณ 1 เมตร</p>  | 34                          | 24            | 18.20                    | 06.10                        | -                       | -                     |

**รายงานอากาศส่วนมากบริเวณภาคใต้ ของสถานีตรวจอากาศมีดังนี้**

|  |   |
|--|---|
| <p>ภาคใต้ฝั่งตะวันออก มีฝนเป็นกระจายและฝนหนักบางแห่ง</p>     | <p>อุณหภูมิต่ำสุด วัดได้ 22.3°ซ. ที่ ท่าอากาศยานกระบี่ อ.เหนือคลอง จ.กระบี่</p> |
| <p>ฝนมากที่สุดภาคใต้ วัดได้ 97.2 มม. ที่ อ.เมือง จ.ระนอง</p> | <p>อุณหภูมิสูงสุด วัดได้ 35.0°ซ. ที่ อ.เมือง จ.พัทลุง</p>                       |

ว่าที่ร้อยตรีหญิงพัชรี ประเทศ

สอบถามสภาพอากาศ โทร. 074-311-760

นางสาวพะเยาว์ เมืองงาม

ผู้พยากรณ์อากาศ

โทรสาร. 074-311-065

ผู้อำนวยการศูนย์อุตุนิยมวิทยาภาคใต้ฝั่งตะวันออก

ส่วนพยากรณ์อากาศ

[www.songkhla.tmd.go.th](http://www.songkhla.tmd.go.th)



ศูนย์อุตุนิยมวิทยาภาคใต้ฝั่งตะวันออก  
กรมอุตุนิยมวิทยา  
กระทรวงดิจิทัลเพื่อเศรษฐกิจและสังคม

พยากรณ์อากาศ  
ประจำวันอาทิตย์ ที่ 15 กันยายน พ.ศ. 2562  
ออกประกาศเวลา 12.30 น.

**ลักษณะอากาศทั่วไป**

พยากรณ์อากาศ 24 ชั่วโมง บริเวณภาคใต้ฝั่งตะวันออกมีฝนหรือฝนฟ้าคะนองหลายพื้นที่ และมีฝนหนักบางแห่ง  
ลักษณะทางอุตุนิยมวิทยาที่สำคัญ มรสุมตะวันตกเฉียงใต้พัดปกคลุมทะเลอันดามัน ภาคใต้และอ่าวไทย มีกำลังแรงขึ้น

พยากรณ์อากาศสำหรับภาคใต้ตั้งแต่เวลา 13.00 น. วันนี้จนถึงเวลา 13.00 น. วันพรุ่งนี้

| ภาคใต้ฝั่งตะวันออก     | มีเมฆเป็นส่วนมากกับมีฝนฟ้าคะนอง ร้อยละ 60 ของพื้นที่ และมีฝนหนักบางแห่ง<br>ลมตะวันตกเฉียงใต้ ความเร็ว 15-30 กม./ชม.<br>ห่างฝั่งทะเลมีคลื่นสูงประมาณ 1 เมตร บริเวณที่มีฝนฟ้าคะนองคลื่นสูงประมาณ 2 เมตร   | คำหมาย<br>อุณหภูมิ  |        | ดวงอาทิตย์       |                      | น้ำทะเลพายุนี้        |                       |  |
|------------------------|---|---|--------|------------------|----------------------|-----------------------|-----------------------|--|
|                        |   | สูงสุด  | ต่ำสุด | วันนี้<br>ตกเวลา | พรุ่งนี้<br>ขึ้นเวลา | ขึ้น<br>เต็มที่       | ลง<br>เต็มที่         |  |
| ภาคใต้ฝั่งตะวันตก      | มีเมฆมาก กับมีฝนฟ้าคะนอง ร้อยละ 70 ของพื้นที่ และมีฝนตกหนักบางแห่ง<br>ลมตะวันตกเฉียงใต้ ความเร็ว 20-40 กม/ชม<br>ทะเลมีคลื่นสูง 2-3 เมตร บริเวณที่มีฝนฟ้าคะนองมีคลื่นสูงมากกว่า 3 เมตร   | พยากรณ์อากาศรายจังหวัดภาคใต้ฝั่งตะวันออกตั้งแต่เวลา 13.00 น. วันนี้<br>จนถึงเวลา 13.00 น. วันพรุ่งนี้ |        |                  |                      |                       |                       |  |
| จังหวัดเพชรบุรี        | มีเมฆเป็นส่วนมากกับมีฝนฟ้าคะนอง ร้อยละ 40 ของพื้นที่<br>ส่วนมากบริเวณอำเภอท่ายาง ชะอำ หนองหญ้าปล้อง<br>และแก่งกระจาน<br>ลมตะวันตกเฉียงใต้ ความเร็ว 15-35 กม./ชม. ห่างฝั่งทะเลมีคลื่น<br>สูง 1-2 เมตร บริเวณที่มีฝนฟ้าคะนองคลื่นสูงประมาณ 2 เมตร       | 33  | 25     | 18.22            | 06.09                | -                     | -                     |  |
| อำเภอหัวหิน            | มีเมฆเป็นส่วนมากกับมีฝนฟ้าคะนอง ร้อยละ 40 ของพื้นที่<br>ลมตะวันตกเฉียงใต้ ความเร็ว 15-35 กม./ชม.<br>ห่างฝั่งทะเลมีคลื่นสูง 1-2 เมตร<br>บริเวณที่มีฝนฟ้าคะนองคลื่นสูงประมาณ 2 เมตร   | 32  | 25     | 18.22            | 06.09                | 06.28<br>และ<br>18.15 | 01.04<br>และ<br>12.34 |  |
| จังหวัดประจวบคีรีขันธ์ | มีเมฆเป็นส่วนมากกับมีฝนฟ้าคะนอง ร้อยละ 40 ของพื้นที่<br>ส่วนมากบริเวณอำเภอหัวหิน เมือง ทับสะแก<br>บางสะพาน และบางสะพานน้อย<br>ลมตะวันตกเฉียงใต้ ความเร็ว 15-35 กม./ชม. ห่างฝั่งทะเลมีคลื่น<br>สูง 1-2 เมตร บริเวณที่มีฝนฟ้าคะนองคลื่นสูงประมาณ 2 เมตร | 30  | 23     | 18.22            | 06.10                | 20.19                 | 11.29                 |  |
| จังหวัดชุมพร           | มีเมฆเป็นส่วนมากกับมีฝนฟ้าคะนอง ร้อยละ 60 ของพื้นที่<br>ส่วนมากบริเวณอำเภอท่าแซะ เมือง สวี หลังสวน และพะโต๊ะ<br>ลมตะวันตกเฉียงใต้ ความเร็ว 15-35 กม./ชม. ห่างฝั่งทะเลมีคลื่น<br>สูง 1-2 เมตร บริเวณที่มีฝนฟ้าคะนองคลื่นสูงประมาณ 2 เมตร               | 30  | 23     | 18.24            | 06.13                | 00.02<br>และ<br>13.35 | 07.16<br>และ<br>18.38 |  |

**รายงานอากาศส่วนมากบริเวณภาคใต้ ของสถานีตรวจอากาศมีดังนี้**

|   |  |
|---|--|
| ภาคใต้ฝั่งตะวันออก มีฝนเป็นกระจายและฝนหนักบางแห่ง     | อุณหภูมิต่ำสุด วัดได้ 22.3°ซ. ที่ ท่าอากาศยานกระบี่ อ.เหนือคลอง จ.กระบี่ |
| ฝนมากที่สุดภาคใต้ วัดได้ 97.2 มม. ที่ อ.เมือง จ.ระนอง | อุณหภูมิสูงสุด วัดได้ 35.0°ซ. ที่ อ.เมือง จ.พัทลุง                       |

ว่าที่ร้อยตรีหญิงพัชรี ประเทศ

สอบถามสภาพอากาศ โทร. 074-311-760

นางสาวพะเยาว์ เมื่องงาม

ผู้พยากรณ์อากาศ

โทรสาร. 074-311-065

ผู้อำนวยการศูนย์อุตุนิยมวิทยาภาคใต้ฝั่งตะวันออก

ส่วนพยากรณ์อากาศ

[www.songkhla.tmd.go.th](http://www.songkhla.tmd.go.th)





ศูนย์อุตุนิยมวิทยาภาคใต้ฝั่งตะวันออก  
กรมอุตุนิยมวิทยา  
กระทรวงดิจิทัลเพื่อเศรษฐกิจและสังคม




พยากรณ์อากาศ  
ประจำวันที่ 15 กันยายน พ.ศ. 2562  
ออกประกาศเวลา 12.30 น.

**ลักษณะอากาศทั่วไป**

พยากรณ์อากาศ 24 ชั่วโมง บริเวณภาคใต้ฝั่งตะวันออกมีฝนหรือฝนฟ้าคะนองหลายพื้นที่ และมีฝนหนักบางแห่ง  
ลักษณะทางอุตุนิยมวิทยาที่สำคัญ มรสุมตะวันตกเฉียงใต้พัดปกคลุมทะเลอันดามัน ภาคใต้และอ่าวไทย มีกำลังแรงขึ้น

พยากรณ์อากาศสำหรับภาคใต้ตั้งแต่เวลา 13.00 น. วันนี้จนถึงเวลา 13.00 น. วันพรุ่งนี้

|   |  |
|---|--|
| <p><b>ภาคใต้ฝั่งตะวันออก</b></p>  | <p>มีเมฆเป็นส่วนมากกับมีฝนฟ้าคะนอง ร้อยละ 60 ของพื้นที่ และมีฝนหนักบางแห่ง<br/>ลมตะวันตกเฉียงใต้ ความเร็ว 15-30 กม./ชม.<br/>ห่างฝั่งทะเลมีคลื่นสูงประมาณ 1 เมตร บริเวณที่มีฝนฟ้าคะนองคลื่นสูงประมาณ 2 เมตร</p> |
| <p><b>ภาคใต้ฝั่งตะวันตก</b></p>   | <p>มีเมฆมาก กับมีฝนฟ้าคะนอง ร้อยละ 70 ของพื้นที่ และมีฝนตกหนักบางแห่ง<br/>ลมตะวันตกเฉียงใต้ ความเร็ว 20-40 กม./ชม.<br/>ทะเลมีคลื่นสูง 2-3 เมตร บริเวณที่มีฝนฟ้าคะนองมีคลื่นสูงมากกว่า 3 เมตร</p>               |

| พยากรณ์อากาศรายจังหวัดภาคใต้ฝั่งตะวันออกตั้งแต่เวลา 13.00 น. วันนี้<br>จนถึงเวลา 13.00 น. วันพรุ่งนี้   | คำหมาย<br>อุณหภูมิ |        | ดวงอาทิตย์       |                      | น้ำทะเลพรุ่งนี้       |                       |
|---|--------------------|--------|------------------|----------------------|-----------------------|-----------------------|
|   | สูงสุด             | ต่ำสุด | วันนี้<br>ตกเวลา | พรุ่งนี้<br>ขึ้นเวลา | ขึ้น<br>เต็มที่       | ลง<br>เต็มที่         |
| <p><b>จังหวัดสุราษฎร์ธานี</b></p>  <p>มีเมฆเป็นส่วนมากกับมีฝนฟ้าคะนอง ร้อยละ 60 ของพื้นที่<br/>ส่วนมากบริเวณอำเภอท่าชนะ ไชยา ท่าฉาง พนม<br/>เคียนซา และคีรีรัฐนิคม<br/>ลมตะวันตกเฉียงใต้ ความเร็ว 15-30 กม./ชม.<br/>ห่างฝั่งทะเลมีคลื่นสูงประมาณ 1 เมตร<br/>บริเวณที่มีฝนฟ้าคะนองคลื่นสูงประมาณ 2 เมตร</p>                  | 33                 | 22     | 18.24            | 06.13                | 00.54<br>และ<br>13.40 | 07.30<br>และ<br>19.01 |
| <p><b>อำเภอเกาะสมุย</b></p>  <p>มีเมฆเป็นส่วนมากกับมีฝนฟ้าคะนอง ร้อยละ 40 ของพื้นที่<br/>ลมตะวันตกเฉียงใต้ ความเร็ว 15-30 กม./ชม.<br/>ฝั่งทะเลมีคลื่นสูงประมาณ 1 เมตร<br/>บริเวณที่มีฝนฟ้าคะนองคลื่นสูงประมาณ 2 เมตร</p>  | 30                 | 24     | 18.21            | 06.10                | 00.19<br>และ<br>13.09 | 07.25<br>และ<br>18.05 |
| <p><b>จังหวัดนครศรีธรรมราช</b></p>  <p>มีเมฆเป็นส่วนมากกับมีฝนฟ้าคะนอง ร้อยละ 60 ของพื้นที่<br/>ส่วนมากบริเวณอำเภอขนอม สิชล ฉวาง ทุ่งใหญ่<br/>ช้างกลาง นาบอน ทุ่งสง บางขัน และชะอวด<br/>ลมตะวันตกเฉียงใต้ ความเร็ว 15-30 กม./ชม.<br/>ห่างฝั่งทะเลมีคลื่นสูงประมาณ 1 เมตร<br/>บริเวณที่มีฝนฟ้าคะนองคลื่นสูงประมาณ 2 เมตร</p> | 33                 | 23     | 18.21            | 06.10                | 02.11<br>และ<br>14.40 | 09.11<br>และ<br>19.41 |

**รายงานอากาศส่วนมากบริเวณภาคใต้ ของสถานีตรวจอากาศมีดังนี้**

|   |  |
|---|--|
| ภาคใต้ฝั่งตะวันออก มีฝนเป็นกระจ่ายและฝนหนักบางแห่ง    | อุณหภูมิต่ำสุด วัดได้ 22.3°ซ. ที่ ท่าอากาศยานกระบี่ อ.เหนือคลอง จ.กระบี่ |
| ฝนมากที่สุดภาคใต้ วัดได้ 97.2 มม. ที่ อ.เมือง จ.ระนอง | อุณหภูมิสูงสุด วัดได้ 35.0°ซ. ที่ อ.เมือง จ.พัทลุง                       |

ว่าที่ร้อยตรีหญิงพัชรี ประเทศ สอบถามสภาพอากาศ โทร. 074-311-760 นางสาวพะเยาว์ เมืองงาม  
ผู้พยากรณ์อากาศ โทรสาร. 074-311-065 ผู้อำนวยการศูนย์อุตุนิยมวิทยาภาคใต้ฝั่งตะวันออก  
ส่วนพยากรณ์อากาศ [www.songkhla.tmd.go.th](http://www.songkhla.tmd.go.th)

