



ศูนย์อุตุนิยมวิทยาภาคใต้ฝั่งตะวันออก
กรมอุตุนิยมวิทยา
กระทรวงดิจิทัลเพื่อเศรษฐกิจและสังคม

พยากรณ์อากาศ
ประจำวันพุธ ที่ 11 กันยายน พ.ศ. 2562
ออกประกาศเวลา 00.30 น.

ลักษณะอากาศทั่วไป

พยากรณ์อากาศ 24 ชั่วโมง บริเวณภาคใต้ฝั่งตะวันออกมีฝนหรือฝนฟ้าคะนองบางพื้นที่ ส่วนมากในระหว่างบ่ายถึงค่ำ
ลักษณะทางอุตุนิยมวิทยาที่สำคัญ มรสุมตะวันตกเฉียงใต้พัดปกคลุมทะเลอันดามัน ภาคใต้และอ่าวไทย

พยากรณ์อากาศสำหรับภาคใต้ตั้งแต่เวลา 01.00 น. วันนี้จนถึง เวลา 01.00 น. วันพรุ่งนี้

ภาคใต้ฝั่งตะวันออก	มีเมฆเป็นส่วนมากกับมีฝนฟ้าคะนอง ร้อยละ 40 ของพื้นที่ ลมตะวันตกเฉียงใต้ ความเร็ว 15-30 กม./ชม. ห่างฝั่งทะเลมีคลื่นสูงประมาณ 1 เมตร บริเวณที่มีฝนฟ้าคะนองคลื่นสูง 1-2 เมตร	คำหมาย อุณหภูมิต่ำสุด		ดวงอาทิตย์		น้ำทะเลวันนี้	
		สูงสุด	ต่ำสุด	วันนี้ ขึ้นเวลา	วันนี้ ตกเวลา	ขึ้น เต็มที่	ลง เต็มที่
ภาคใต้ฝั่งตะวันตก	มีเมฆเป็นส่วนมากกับมีฝนฟ้าคะนอง ร้อยละ 40 ของพื้นที่ ลมตะวันตกเฉียงใต้ ความเร็ว 15-35 กม./ชม. ทะเลมีคลื่นสูง 1-2 เมตร บริเวณที่มีฝนฟ้าคะนองคลื่นสูงมากกว่า 2 เมตร						
พยากรณ์อากาศรายจังหวัดภาคใต้ฝั่งตะวันออกตั้งแต่เวลา 01.00 น. วันนี้ จนถึงเวลา 01.00 น. วันพรุ่งนี้							
จังหวัดสงขลา	มีเมฆเป็นส่วนมากกับมีฝนฟ้าคะนอง ร้อยละ 40 ของพื้นที่ ส่วนมากบริเวณอำเภอหาดใหญ่ รัตภูมิ คลองหอยโข่ง สะเดา และสะบ้าย้อย ลมตะวันตกเฉียงใต้ ความเร็ว 15-30 กม./ชม. ห่างฝั่งทะเลมีคลื่นสูงประมาณ 1 เมตร บริเวณที่มีฝนฟ้าคะนองคลื่นสูง 1-2 เมตร	34	25	06.09	18.20	09.06 และ 22.03	03.45 และ 14.25
อำเภอหาดใหญ่	มีเมฆเป็นส่วนมากกับมีฝนฟ้าคะนอง ร้อยละ 40 ของพื้นที่ ลมตะวันตกเฉียงใต้ ความเร็ว 15-30 กม./ชม.	32	23	06.09	18.21	-	-
อำเภอสะเดา	มีเมฆเป็นส่วนมากกับมีฝนฟ้าคะนอง ร้อยละ 40 ของพื้นที่ ลมตะวันตกเฉียงใต้ ความเร็ว 15-30 กม./ชม.	33	22	06.10	18.21	-	-
จังหวัดพัทลุง	มีเมฆเป็นส่วนมากกับมีฝนฟ้าคะนอง ร้อยละ 40 ของพื้นที่ ส่วนมากบริเวณอำเภอป่าพะยอม ศรีบรรพต กงหรา เขาชัยสน และควนขนุน ลมตะวันตกเฉียงใต้ ความเร็ว 15-30 กม./ชม. ทะเลสาบสงขลามีคลื่นสูงประมาณ 1 เมตร	33	24	06.10	18.22	-	-

รายงานอากาศส่วนมากบริเวณภาคใต้ ของสถานีตรวจอากาศมีดังนี้

ภาคใต้ฝั่งตะวันออก มีฝนกระจาย และฝนตกหนักหลายพื้นที่	อุณหภูมิต่ำสุด วัดได้ 22.3°ซ. ที่ อ.สะเดา จ.สงขลา
ฝนมากที่สุดภาคใต้ วัดได้ 153.2 มม. ที่ มหาวิทยาลัยวลัยลักษณ์ อ.ท่าศาลา จ.นครศรีธรรมราช	อุณหภูมิสูงสุด วัดได้ 36.0°ซ. ที่ ท่าอากาศยานสุราษฎร์ฯ อ.พุนพิน จ.สุราษฎร์ธานี

ว่าที่ร้อยตรีหญิงพัชรี ประเทศ สอบถามสภาพอากาศ โทร. 074-311-760

นางสาวพะเยาว์ เมืองงาม

ผู้พยากรณ์อากาศ

โทรสาร. 074-311-065

ผู้อำนวยการศูนย์อุตุนิยมวิทยาภาคใต้ฝั่งตะวันออก

ส่วนพยากรณ์อากาศ

www.songkhla.tmd.go.th



ศูนย์อุตุนิยมวิทยาภาคใต้ฝั่งตะวันออก
กรมอุตุนิยมวิทยา
กระทรวงดิจิทัลเพื่อเศรษฐกิจและสังคม

พยากรณ์อากาศ
ประจำวันพุธ ที่ 11 กันยายน พ.ศ. 2562
ออกประกาศเวลา 00.30 น.

ลักษณะอากาศทั่วไป

พยากรณ์อากาศ 24 ชั่วโมง บริเวณภาคใต้ฝั่งตะวันออกมีฝนหรือฝนฟ้าคะนองบางพื้นที่ ส่วนมากในระหว่างบ่ายถึงค่ำ
ลักษณะทางอุตุนิยมวิทยาที่สำคัญ มรสุมตะวันตกเฉียงใต้พัดปกคลุมทะเลอันดามัน ภาคใต้และอ่าวไทย


พยากรณ์อากาศสำหรับภาคใต้ตั้งแต่เวลา 01.00 น. วันนี้จนถึง เวลา 01.00 น. วันพรุ่งนี้

ภาคใต้ฝั่งตะวันออก



มีเมฆเป็นส่วนมากกับมีฝนฟ้าคะนอง ร้อยละ 40 ของพื้นที่
ลมตะวันตกเฉียงใต้ ความเร็ว 15-30 กม./ชม.
ห่างฝั่งทะเลมีคลื่นสูงประมาณ 1 เมตร บริเวณที่มีฝนฟ้าคะนองคลื่นสูง 1-2 เมตร

ภาคใต้ฝั่งตะวันตก



มีเมฆเป็นส่วนมากกับมีฝนฟ้าคะนอง ร้อยละ 40 ของพื้นที่
ลมตะวันตกเฉียงใต้ ความเร็ว 15-35 กม./ชม.
ทะเลมีคลื่นสูง 1-2 เมตร บริเวณที่มีฝนฟ้าคะนองคลื่นสูงมากกว่า 2 เมตร

พยากรณ์อากาศรายจังหวัดภาคใต้ฝั่งตะวันออกตั้งแต่เวลา 01.00 น. วันนี้
จนถึงเวลา 01.00 น. วันพรุ่งนี้


คำหมาย
อุณหภูมิ

ดวงอาทิตย์

น้ำทะเลวันนี้

สูงสุด	ต่ำสุด	วันนี้ ขึ้นเวลา	วันนี้ ตกเวลา	น้ำทะเลวันนี้	
				ขึ้น เต็มที่	ลง เต็มที่

จังหวัดเพชรบุรี



มีเมฆเป็นส่วนมากกับมีฝนฟ้าคะนอง ร้อยละ 30 ของพื้นที่
ส่วนมากบริเวณอำเภอหนองหญ้าปล้อง และแก่งกระจาน
ลมตะวันตกเฉียงใต้ ความเร็ว 15-30 กม./ชม.
ห่างฝั่งทะเลมีคลื่นสูงประมาณ 1 เมตร
บริเวณที่มีฝนฟ้าคะนองคลื่นสูง 1-2 เมตร

35

26


06.09

18.24

-

-

อำเภอหัวหิน



มีเมฆเป็นส่วนมากกับมีฝนฟ้าคะนอง ร้อยละ 30 ของพื้นที่
ลมตะวันตกเฉียงใต้ ความเร็ว 15-30 กม./ชม.
ห่างฝั่งทะเลมีคลื่นสูงประมาณ 1 เมตร
บริเวณที่มีฝนฟ้าคะนองคลื่นสูง 1-2 เมตร

34

26


06.09

18.25

17.36

08.59

จังหวัดประจวบคีรีขันธ์



มีเมฆบางส่วนกับมีฝนฟ้าคะนอง ร้อยละ 30 ของพื้นที่
ส่วนมากบริเวณอำเภอทับสะแก บางสะพาน และบางสะพาน
น้อย
ลมตะวันตกเฉียงใต้ ความเร็ว 15-30 กม./ชม.
ห่างฝั่งทะเลมีคลื่นสูงประมาณ 1 เมตร

34

23


06.10

18.25

19.30

08.14

จังหวัดชุมพร



มีเมฆบางส่วนกับมีฝนฟ้าคะนอง ร้อยละ 30 ของพื้นที่
ส่วนมากบริเวณอำเภอเมือง สวี ท่าแซะ และพะโต๊ะ
ลมตะวันตกเฉียงใต้ ความเร็ว 15-30 กม./ชม.
ห่างฝั่งทะเลมีคลื่นสูงประมาณ 1 เมตร

33

24

06.13

18.27

20.55

06.50

รายงานอากาศส่วนมากบริเวณภาคใต้ ของสถานีตรวจอากาศมีดังนี้

ภาคใต้ฝั่งตะวันออก มีฝนกระจาย และฝนตกหนักหลายพื้นที่

อุณหภูมิต่ำสุด วัดได้ 22.3°ซ. ที่ อ.สะเดา จ.สงขลา

ฝนมากที่สุดภาคใต้ วัดได้ 153.2 มม. ที่ มหาวิทยาลัยวลัยลักษณ์
อ.ท่าศาลา จ.นครศรีธรรมราช

อุณหภูมิสูงสุด วัดได้ 36.0°ซ. ที่ ท่าอากาศยานสุราษฎร์ฯ อ.พุนพิน จ.สุราษฎร์ธานี

ว่าที่ร้อยตรีหญิงพัชรี ประเทศ

สอบถามสภาพอากาศ โทร. 074-311-760

นางสาวพะเยาว์ เมืองงาม

ผู้พยากรณ์อากาศ

โทรสาร. 074-311-065

ผู้อำนวยการศูนย์อุตุนิยมวิทยาภาคใต้ฝั่งตะวันออก

ส่วนพยากรณ์อากาศ

www.songkhla.tmd.go.th






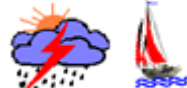
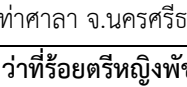
ศูนย์อุตุนิยมวิทยาภาคใต้ฝั่งตะวันออก
กรมอุตุนิยมวิทยา
กระทรวงดิจิทัลเพื่อเศรษฐกิจและสังคม

พยากรณ์อากาศ
ประจำวันที่ 11 กันยายน พ.ศ. 2562
ออกประกาศเวลา 00.30 น.

ลักษณะอากาศทั่วไป

พยากรณ์อากาศ 24 ชั่วโมง บริเวณภาคใต้ฝั่งตะวันออกมีฝนหรือฝนฟ้าคะนองบางพื้นที่ ส่วนมากในระหว่างบ่ายถึงค่ำ
ลักษณะทางอุตุนิยมวิทยาที่สำคัญ มรสุมตะวันตกเฉียงใต้พัดปกคลุมทะเลอันดามัน ภาคใต้และอ่าวไทย

พยากรณ์อากาศสำหรับภาคใต้ตั้งแต่เวลา 01.00 น. วันนี้จนถึง เวลา 01.00 น. วันพรุ่งนี้

<p>ภาคใต้ฝั่งตะวันออก</p> 	<p>มีเมฆเป็นส่วนมากกับมีฝนฟ้าคะนอง ร้อยละ 40 ของพื้นที่ ลมตะวันตกเฉียงใต้ ความเร็ว 15-30 กม./ชม. ห่างฝั่งทะเลมีคลื่นสูงประมาณ 1 เมตร บริเวณที่มีฝนฟ้าคะนองคลื่นสูง 1-2 เมตร</p>													
<p>ภาคใต้ฝั่งตะวันตก</p> 	<p>มีเมฆเป็นส่วนมากกับมีฝนฟ้าคะนอง ร้อยละ 40 ของพื้นที่ ลมตะวันตกเฉียงใต้ ความเร็ว 15-35 กม./ชม. ทะเลมีคลื่นสูง 1-2 เมตร บริเวณที่มีฝนฟ้าคะนองคลื่นสูงมากกว่า 2 เมตร</p>													
<p>พยากรณ์อากาศรายจังหวัดภาคใต้ฝั่งตะวันออกตั้งแต่เวลา 01.00 น. วันนี้ จนถึงเวลา 01.00 น. วันพรุ่งนี้</p>		<p>คาดหมาย อุณหภูมิ</p>		<p>ดวงอาทิตย์</p>		<p>น้ำทะเลวันนี้</p>								
<p>จังหวัดสุราษฎร์ธานี</p> 		<p>สูงสุด</p>	<p>ต่ำสุด</p>	<p>วันนี้ ขึ้นเวลา</p>	<p>วันนี้ ตกเวลา</p>	<p>มีเมฆเป็นส่วนมากกับมีฝนฟ้าคะนอง ร้อยละ 40 ของพื้นที่ ส่วนมากบริเวณอำเภอท่าชนะ ท่าฉาง พนม เคียนซา และคีรีรัฐนิคม ลมตะวันตกเฉียงใต้ ความเร็ว 15-30 กม./ชม. ห่างฝั่งทะเลมีคลื่นสูงประมาณ 1 เมตร บริเวณที่มีฝนฟ้าคะนองคลื่นสูง 1-2 เมตร</p>	<p>34</p>	<p>23</p>	<p>06.14</p>	<p>18.27</p>	<p>22.12</p>	<p>ขึ้น เต็มที่</p>	<p>07.08</p>	<p>ลง เต็มที่</p>
<p>อำเภอเกาะสมุย</p> 		<p>34</p>	<p>24</p>	<p>06.10</p>	<p>18.23</p>	<p>มีเมฆเป็นส่วนมากกับมีฝนฟ้าคะนอง ร้อยละ 30 ของพื้นที่ ลมตะวันตกเฉียงใต้ ความเร็ว 15-30 กม./ชม. ทะเลมีคลื่นสูงประมาณ 1 เมตร บริเวณที่มีฝนฟ้าคะนองคลื่นสูง 1-2 เมตร</p>	<p>21.39</p>	<p>06.41</p>	<p>12.10</p>	<p>และ</p>	<p>09.49</p>	<p>และ</p>	<p>15.21</p>	
<p>จังหวัดนครศรีธรรมราช</p> 		<p>34</p>	<p>24</p>	<p>06.11</p>	<p>18.23</p>	<p>รายงานอากาศส่วนมากบริเวณภาคใต้ ของสถานีตรวจอากาศมีดังนี้</p>								
<p>ภาคใต้ฝั่งตะวันออก มีฝนกระจาย และฝนตกหนักหลายพื้นที่</p>		<p>อุณหภูมิต่ำสุด วัดได้ 22.3 ซ. ที่ อ.สะเดา จ.สงขลา</p>												
<p>ฝนมากที่สุดภาคใต้ วัดได้ 153.2 มม. ที่ มหาวิทยาลัยวลัยลักษณ์ อ.ท่าศาลา จ.นครศรีธรรมราช</p>		<p>อุณหภูมิสูงสุด วัดได้ 36.0 ซ. ที่ ท่าอากาศยานสุราษฎร์ฯ อ.พุนพิน จ.สุราษฎร์ธานี</p>												

ว่าที่ร้อยตรีหญิงพัชรี ประเทศ

สอบถามสภาพอากาศ โทร. 074-311-760

นางสาวพะเยาว์ เมืองงาม

ผู้พยากรณ์อากาศ

โทรสาร. 074-311-065

ผู้อำนวยการศูนย์อุตุนิยมวิทยาภาคใต้ฝั่งตะวันออก

ส่วนพยากรณ์อากาศ

www.songkhla.tmd.go.th








ศูนย์อุตุนิยมวิทยาภาคใต้ฝั่งตะวันออก
กรมอุตุนิยมวิทยา
กระทรวงดิจิทัลเพื่อเศรษฐกิจและสังคม

พยากรณ์อากาศ
ประจำวันพุธ ที่ 11 กันยายน พ.ศ. 2562
ออกประกาศเวลา 00.30 น.

ลักษณะอากาศทั่วไป

พยากรณ์อากาศ 24 ชั่วโมง บริเวณภาคใต้ฝั่งตะวันออกมีฝนหรือฝนฟ้าคะนองบางพื้นที่ ส่วนมากในระหว่างบ่ายถึงค่ำ
ลักษณะทางอุตุนิยมวิทยาที่สำคัญ มรสุมตะวันตกเฉียงใต้พัดปกคลุมทะเลอันดามัน ภาคใต้และอ่าวไทย

พยากรณ์อากาศสำหรับภาคใต้ตั้งแต่เวลา 01.00 น. วันนี้จนถึง เวลา 01.00 น. วันพรุ่งนี้

<p>ภาคใต้ฝั่งตะวันออก</p> 	<p>มีเมฆเป็นส่วนมากกับมีฝนฟ้าคะนอง ร้อยละ 40 ของพื้นที่ ลมตะวันตกเฉียงใต้ ความเร็ว 15-30 กม./ชม. ห่างฝั่งทะเลมีคลื่นสูงประมาณ 1 เมตร บริเวณที่มีฝนฟ้าคะนองคลื่นสูง 1-2 เมตร</p>	<p>คำหมาย อุณหภูมิ</p>		<p>ดวงอาทิตย์</p>		<p>น้ำทะเลวันนี้</p>			
<p>ภาคใต้ฝั่งตะวันตก</p> 	<p>มีเมฆเป็นส่วนมากกับมีฝนฟ้าคะนอง ร้อยละ 40 ของพื้นที่ ลมตะวันตกเฉียงใต้ ความเร็ว 15-35 กม./ชม. ทะเลมีคลื่นสูง 1-2 เมตร บริเวณที่มีฝนฟ้าคะนองคลื่นสูงมากกว่า 2 เมตร</p>							<p>สูงสุด</p>	<p>ต่ำสุด</p>
<p>พยากรณ์อากาศรายจังหวัดภาคใต้ฝั่งตะวันออกตั้งแต่เวลา 01.00 น. วันนี้ จนถึงเวลา 01.00 น. วันพรุ่งนี้</p>		<p>จังหวัดปัตตานี</p> 	<p>มีเมฆเป็นส่วนมากกับมีฝนฟ้าคะนอง ร้อยละ 40 ของพื้นที่ ส่วนมากบริเวณอำเภอโคกโพธิ์ ทูยยางแดง และหนองจิก ลมตะวันตกเฉียงใต้ ความเร็ว 15-30 กม./ชม. ห่างฝั่งทะเลมีคลื่นสูงประมาณ 1 เมตร บริเวณที่มีฝนฟ้าคะนองคลื่นสูง 1-2 เมตร</p>	<p>33</p>	<p>25</p>	<p>06.07</p>	<p>18.18</p>	<p>08.04 และ 21.01</p>	<p>01.36 และ 14.25</p>
<p>จังหวัดยะลา</p> 	<p>มีเมฆเป็นส่วนมากกับมีฝนฟ้าคะนอง ร้อยละ 40 ของพื้นที่ ส่วนมากบริเวณอำเภอกาบัง ยะหา ธารโต และเบตง ลมตะวันตกเฉียงใต้ ความเร็ว 15-30 กม./ชม.</p>	<p>33</p>	<p>24</p>	<p>06.06</p>	<p>18.17</p>	<p>-</p>	<p>-</p>		
<p>จังหวัดนราธิวาส</p> 	<p>มีเมฆเป็นส่วนมากกับมีฝนฟ้าคะนอง ร้อยละ 40 ของพื้นที่ ส่วนมากบริเวณอำเภอหรือเสาะ ศรีสาคร จะแนะ สุคีริน และแว้ง ลมตะวันตกเฉียงใต้ ความเร็ว 15-30 กม./ชม. ห่างฝั่งทะเลมีคลื่นสูงประมาณ 1 เมตร บริเวณที่มีฝนฟ้าคะนองคลื่นสูง 1-2 เมตร</p>	<p>32</p>	<p>25</p>	<p>06.04</p>	<p>18.15</p>	<p>06.42 และ 19.27</p>	<p>14.02 และ 23.51</p>		

รายงานอากาศส่วนมากบริเวณภาคใต้ ของสถานีตรวจอากาศมีดังนี้

<p>ภาคใต้ฝั่งตะวันออก มีฝนกระจาย และฝนตกหนักหลายพื้นที่</p>	<p>อุณหภูมิต่ำสุด วัดได้ 22.3°ซ. ที่ อ.สะเดา จ.สงขลา</p>
<p>ฝนมากที่สุดภาคใต้ วัดได้ 153.2 มม. ที่ มหาวิทยาลัยวลัยลักษณ์ อ.ท่าศาลา จ.นครศรีธรรมราช</p>	<p>อุณหภูมิสูงสุด วัดได้ 36.0°ซ. ที่ ท่าอากาศยานสุราษฎร์ฯ อ.พุนพิน จ.สุราษฎร์ธานี</p>

ว่าที่ร้อยตรีหญิงพัชรี ประเทศ สอบถามสภาพอากาศ โทร. 074-311-760

นางสาวพะเยาว์ เมืองงาม

ผู้พยากรณ์อากาศ

โทรสาร. 074-311-065

ผู้อำนวยการศูนย์อุตุนิยมวิทยาภาคใต้ฝั่งตะวันออก

ส่วนพยากรณ์อากาศ

www.songkhla.tmd.go.th