





ศูนย์อุตุนิยมวิทยาภาคใต้ฝั่งตะวันออก  
กรมอุตุนิยมวิทยา  
กระทรวงดิจิทัลเพื่อเศรษฐกิจและสังคม


พยากรณ์อากาศ  
ประจำวันพุธ ที่ 28 สิงหาคม พ.ศ. 2562  
ออกประกาศเวลา 06.30 น.

**ลักษณะอากาศทั่วไป**

พยากรณ์อากาศ 24 ชั่วโมง บริเวณภาคใต้ฝั่งตะวันออกยังคงมีฝนหรือฝนฟ้าคะนองในหลายพื้นที่  
ลักษณะทางอุตุนิยมวิทยาที่สำคัญ มรสุมตะวันตกเฉียงใต้พัดปกคลุมทะเลอันดามัน ภาคใต้และอ่าวไทยมีกำลังแรง

พยากรณ์อากาศสำหรับภาคใต้ตั้งแต่เวลา 07.00 น. วันนี้จนถึงเวลา 07.00 น. วันพรุ่งนี้

|   |   |
|---|---|
| <p><b>ภาคใต้ฝั่งตะวันออก</b></p>  | <p>มีเมฆเป็นส่วนมากกับมีฝนฟ้าคะนอง ร้อยละ 60 ของพื้นที่<br/>ลมตะวันตกเฉียงใต้ ความเร็ว 15-35 กม./ชม.<br/>ห่างฝั่งทะเลมีคลื่นสูง 1-2 เมตร บริเวณที่มีฝนฟ้าคะนองคลื่นสูงมากกว่า 2 เมตร</p>      |
| <p><b>ภาคใต้ฝั่งตะวันตก</b></p>   | <p>มีเมฆมากกับมีฝนฟ้าคะนอง ร้อยละ 70 ของพื้นที่และมีฝนหนักบางแห่ง<br/>ลมตะวันตกเฉียงใต้ ความเร็ว 20-35 กม/ชม.<br/>ทะเลมีคลื่นสูงประมาณ 2 เมตร บริเวณที่มีฝนฟ้าคะนองคลื่นสูงมากกว่า 2 เมตร</p> |

| พยากรณ์อากาศรายจังหวัดภาคใต้ฝั่งตะวันออกตั้งแต่เวลา 07.00 น. วันนี้<br>จนถึงเวลา 07.00 น. วันพรุ่งนี้           |  | คาดหมาย<br>อุณหภูมิ |        | ดวงอาทิตย์       |                      | น้ำทะเลพุ่งนี้        |                       |
|---|--|---------------------|--------|------------------|----------------------|-----------------------|-----------------------|
|   |  | สูงสุด              | ต่ำสุด | วันนี้<br>ตกเวลา | พรุ่งนี้<br>ขึ้นเวลา | ขึ้น<br>เต็มที่       | ลง<br>เต็มที่         |
| <p><b>จังหวัดสงขลา</b></p>    | <p>มีเมฆเป็นส่วนมากกับมีฝนฟ้าคะนอง ร้อยละ 60 ของพื้นที่<br/>ส่วนมากบริเวณอำเภอหาดใหญ่ รัตภูมิ คลองหอยโข่ง<br/>สะเตา นาทวี และสะบ้าย้อย<br/>ลมตะวันตกเฉียงใต้ ความเร็ว 15-35 กม./ชม.<br/>ห่างฝั่งทะเลมีคลื่นสูง 1-2 เมตร<br/>บริเวณที่มีฝนฟ้าคะนองคลื่นสูง มากกว่า 2 เมตร</p> | 32                  | 24     | 18.27            | 06.10                | 09.50<br>และ<br>22.10 | 03.01<br>และ<br>15.42 |
| <p><b>อำเภอหาดใหญ่</b></p>   | <p>มีเมฆเป็นส่วนมากกับมีฝนฟ้าคะนอง ร้อยละ 60 ของพื้นที่<br/>ลมตะวันตกเฉียงใต้ ความเร็ว 15-35 กม./ชม.</p>   | 33                  | 23     | 18.28            | 06.11                | -                     | -                     |
| <p><b>อำเภอสะเตา</b></p>     | <p>มีเมฆเป็นส่วนมากกับมีฝนฟ้าคะนอง ร้อยละ 60 ของพื้นที่<br/>ลมตะวันตกเฉียงใต้ ความเร็ว 15-35 กม./ชม.</p>   | 32                  | 22     | 18.28            | 06.12                | -                     | -                     |
| <p><b>จังหวัดพัทลุง</b></p>  | <p>มีเมฆเป็นส่วนมากกับมีฝนฟ้าคะนอง ร้อยละ 60 ของพื้นที่<br/>ส่วนมากบริเวณอำเภอเมือง เขาชัยสน บางแก้ว<br/>ศรีนครินทร์ กงหรา ตะโหมด และป่าบอน<br/>ลมตะวันตกเฉียงใต้ ความเร็ว 15-35 กม./ชม.<br/>ทะเลสาบสงขลามีคลื่นสูง 1-2 เมตร</p>   | 32                  | 24     | 18.29            | 06.12                | -                     | -                     |

ว่าที่ร้อยตรีหญิงพัชรี ประเทศ

สอภตามสภาอากาศ โทร. 074-311-760

นางสาวพะเยาว์ เมืองงาม

ผู้พยากรณ์อากาศ

โทรสาร. 074-311-065

ผู้อำนวยการศูนย์อุตุนิยมวิทยาภาคใต้ฝั่งตะวันออก

ส่วนพยากรณ์อากาศ

[www.songkhla.tmd.go.th](http://www.songkhla.tmd.go.th)





ศูนย์อุตุนิยมวิทยาภาคใต้ฝั่งตะวันออก  
กรมอุตุนิยมวิทยา  
กระทรวงดิจิทัลเพื่อเศรษฐกิจและสังคม

พยากรณ์อากาศ  
ประจำวันพุธ ที่ 28 สิงหาคม พ.ศ. 2562  
ออกประกาศเวลา 06.30 น.

**ลักษณะอากาศทั่วไป**

พยากรณ์อากาศ 24 ชั่วโมง บริเวณภาคใต้ฝั่งตะวันออกยังคงมีฝนหรือฝนฟ้าคะนองในหลายพื้นที่  
ลักษณะทางอุตุนิยมวิทยาที่สำคัญ มรสุมตะวันตกเฉียงใต้พัดปกคลุมทะเลอันดามัน ภาคใต้และอ่าวไทยมีกำลังแรง

พยากรณ์อากาศสำหรับภาคใต้ตั้งแต่เวลา 07.00 น. วันนี้จนถึงเวลา 07.00 น. วันพรุ่งนี้

|   |   |
|---|---|
| <p><b>ภาคใต้ฝั่งตะวันออก</b></p>  | <p>มีเมฆเป็นส่วนมากกับมีฝนฟ้าคะนอง ร้อยละ 60 ของพื้นที่<br/>ลมตะวันตกเฉียงใต้ ความเร็ว 15-35 กม./ชม.<br/>ห่างฝั่งทะเลมีคลื่นสูง 1-2 เมตร บริเวณที่มีฝนฟ้าคะนองคลื่นสูงมากกว่า 2 เมตร</p>      |
| <p><b>ภาคใต้ฝั่งตะวันตก</b></p>   | <p>มีเมฆมากกับมีฝนฟ้าคะนอง ร้อยละ 70 ของพื้นที่และมีฝนหนักบางแห่ง<br/>ลมตะวันตกเฉียงใต้ ความเร็ว 20-35 กม/ชม.<br/>ทะเลมีคลื่นสูงประมาณ 2 เมตร บริเวณที่มีฝนฟ้าคะนองคลื่นสูงมากกว่า 2 เมตร</p> |

| พยากรณ์อากาศรายจังหวัดภาคใต้ฝั่งตะวันออกตั้งแต่เวลา 07.00 น. วันนี้<br>จนถึงเวลา 07.00 น. วันพรุ่งนี้  | คาดหมาย<br>อุณหภูมิ |        | ดวงอาทิตย์       |                      | น้ำทะเลพุดนี้   |               |
|--|---------------------|--------|------------------|----------------------|-----------------|---------------|
|  | สูงสุด              | ต่ำสุด | วันนี้<br>ตกเวลา | พรุ่งนี้<br>ขึ้นเวลา | ขึ้น<br>เต็มที่ | ลง<br>เต็มที่ |
| <p><b>จังหวัดเพชรบุรี</b></p>  <p>มีเมฆเป็นส่วนมากกับมีฝนฟ้าคะนอง ร้อยละ 40 ของพื้นที่<br/>ส่วนมากบริเวณอำเภอหนองหญ้าปล้อง และแก่งกระจาน<br/>ลมตะวันตกเฉียงใต้ ความเร็ว 15-35 กม./ชม.<br/>ห่างฝั่งทะเลมีคลื่นสูง 1-2 เมตร<br/>บริเวณที่มีฝนฟ้าคะนองคลื่นสูง มากกว่า 2 เมตร</p>                               | 31                  | 25     | 18.34            | 06.09                | -               | -             |
| <p><b>อำเภอหัวหิน</b></p>  <p>มีเมฆเป็นส่วนมากกับมีฝนฟ้าคะนอง ร้อยละ 40 ของพื้นที่<br/>ลมตะวันตกเฉียงใต้ ความเร็ว 15-35 กม./ชม.<br/>ห่างฝั่งทะเลมีคลื่นสูง 1-2 เมตร<br/>บริเวณที่มีฝนฟ้าคะนองคลื่นสูง มากกว่า 2 เมตร</p>   | 28                  | 23     | 18.34            | 06.09                | 18.34           | 09.45         |
| <p><b>จังหวัดประจวบคีรีขันธ์</b></p>  <p>มีเมฆเป็นส่วนมากกับมีฝนฟ้าคะนอง ร้อยละ 60 ของพื้นที่<br/>ส่วนมากบริเวณอำเภอหัวหิน ปราณบุรี เมือง บางสะพาน<br/>และบางสะพานน้อย<br/>ลมตะวันตกเฉียงใต้ ความเร็ว 15-35 กม./ชม.<br/>ห่างฝั่งทะเลมีคลื่นสูง 1-2 เมตร<br/>บริเวณที่มีฝนฟ้าคะนองคลื่นสูง มากกว่า 2 เมตร</p> | 31                  | 25     | 18.34            | 06.10                | 20.33           | 09.01         |
| <p><b>จังหวัดชุมพร</b></p>  <p>มีเมฆเป็นส่วนมากกับมีฝนฟ้าคะนอง ร้อยละ 60 ของพื้นที่<br/>ส่วนมากบริเวณอำเภอท่าแซะ เมือง สวี หลังสวน และพะโต๊ะ<br/>ลมตะวันตกเฉียงใต้ ความเร็ว 15-35 กม./ชม.<br/>ห่างฝั่งทะเลมีคลื่นสูง 1-2 เมตร<br/>บริเวณที่มีฝนฟ้าคะนองคลื่นสูง มากกว่า 2 เมตร</p>                           | 31                  | 24     | 18.35            | 06.14                | 22.08           | 08.05         |

ว่าที่ร้อยตรีหญิงพัชรี ประเทศ

สอบถามสภาพอากาศ โทร. 074-311-760

นางสาวพะเยาว์ เมืองงาม

ผู้พยากรณ์อากาศ

โทรสาร. 074-311-065

ผู้อำนวยการศูนย์อุตุนิยมวิทยาภาคใต้ฝั่งตะวันออก

ส่วนพยากรณ์อากาศ

[www.songkhla.tmd.go.th](http://www.songkhla.tmd.go.th)





ศูนย์อุตุนิยมวิทยาภาคใต้ฝั่งตะวันออก  
กรมอุตุนิยมวิทยา  
กระทรวงดิจิทัลเพื่อเศรษฐกิจและสังคม




พยากรณ์อากาศ  
ประจำวันพุธ ที่ 28 สิงหาคม พ.ศ. 2562  
ออกประกาศเวลา 06.30 น.

**ลักษณะอากาศทั่วไป**

พยากรณ์อากาศ 24 ชั่วโมง บริเวณภาคใต้ฝั่งตะวันออกยังคงมีฝนหรือฝนฟ้าคะนองในหลายพื้นที่  
ลักษณะทางอุตุนิยมวิทยาที่สำคัญ มรสุมตะวันตกเฉียงใต้พัดปกคลุมทะเลอันดามัน ภาคใต้และอ่าวไทยมีกำลังแรง

พยากรณ์อากาศสำหรับภาคใต้ตั้งแต่เวลา 07.00 น. วันนี้จนถึงเวลา 07.00 น. วันพรุ่งนี้

|   |  |
|---|--|
| <p><b>ภาคใต้ฝั่งตะวันออก</b></p>  | <p>มีเมฆเป็นส่วนมากกับมีฝนฟ้าคะนอง ร้อยละ 60 ของพื้นที่<br/>ลมตะวันตกเฉียงใต้ ความเร็ว 15-35 กม./ชม.<br/>ห่างฝั่งทะเลมีคลื่นสูง 1-2 เมตร บริเวณที่มีฝนฟ้าคะนองคลื่นสูงมากกว่า 2 เมตร</p>       |
| <p><b>ภาคใต้ฝั่งตะวันตก</b></p>   | <p>มีเมฆมากกับมีฝนฟ้าคะนอง ร้อยละ 70 ของพื้นที่และมีฝนหนักบางแห่ง<br/>ลมตะวันตกเฉียงใต้ ความเร็ว 20-35 กม./ชม.<br/>ทะเลมีคลื่นสูงประมาณ 2 เมตร บริเวณที่มีฝนฟ้าคะนองคลื่นสูงมากกว่า 2 เมตร</p> |

| <p>พยากรณ์อากาศรายจังหวัดภาคใต้ฝั่งตะวันออกตั้งแต่เวลา 07.00 น. วันนี้<br/>จนถึงเวลา 07.00 น. วันพรุ่งนี้</p>         |   | <p>คาดหมาย<br/>อุณหภูมิ</p> |               | <p>ดวงอาทิตย์</p>        |                              | <p>น้ำทะเลพุ่งนี้</p>   |                       |
|---|---|-----------------------------|---------------|--------------------------|------------------------------|-------------------------|-----------------------|
|   |   | <p>สูงสุด</p>               | <p>ต่ำสุด</p> | <p>วันนี้<br/>ตกเวลา</p> | <p>พรุ่งนี้<br/>ขึ้นเวลา</p> | <p>ขึ้น<br/>เต็มที่</p> | <p>ลง<br/>เต็มที่</p> |
| <p><b>จังหวัดสุราษฎร์ธานี</b></p>   | <p>มีเมฆเป็นส่วนมากกับมีฝนฟ้าคะนอง ร้อยละ 60 ของพื้นที่<br/>ส่วนมากบริเวณอำเภอท่าชนะ ท่าฉาง พนม คีรีรัฐนิคม<br/>บ้านตาขุน พุนพิน เมือง และเคียนซา<br/>ลมตะวันตกเฉียงใต้ ความเร็ว 15-35 กม./ชม.<br/>ห่างฝั่งทะเลมีคลื่นสูง 1-2 เมตร<br/>บริเวณที่มีฝนฟ้าคะนองคลื่นสูง มากกว่า 2 เมตร</p> | 33                          | 25            | 18.36                    | 06.15                        | 23.07                   | 08.27                 |
| <p><b>อำเภอเกาะสมุย</b></p>         | <p>มีเมฆเป็นส่วนมากกับมีฝนฟ้าคะนอง ร้อยละ 40 ของพื้นที่<br/>ลมตะวันตกเฉียงใต้ ความเร็ว 15-35 กม./ชม.<br/>ทะเลมีคลื่นสูง 1-2 เมตร<br/>บริเวณที่มีฝนฟ้าคะนองคลื่นสูงมากกว่า 2 เมตร</p>  | 32                          | 23            | 18.31                    | 06.11                        | 22.46                   | 08.02                 |
| <p><b>จังหวัดนครศรีธรรมราช</b></p>  | <p>มีเมฆเป็นส่วนมากกับมีฝนฟ้าคะนอง ร้อยละ 60 ของพื้นที่<br/>ส่วนมากบริเวณอำเภอฉวาง ทุ่งใหญ่ นาบอน<br/>ทุ่งสง บางขัน และชะอวด<br/>ลมตะวันตกเฉียงใต้ ความเร็ว 15-35 กม./ชม.<br/>ห่างฝั่งทะเลมีคลื่นสูง 1-2 เมตร<br/>บริเวณที่มีฝนฟ้าคะนองคลื่นสูง มากกว่า 2 เมตร</p>                      | 33                          | 24            | 18.31                    | 06.12                        | 00.14                   | 16.30                 |

ว่าที่ร้อยตรีหญิงพัชรี ประเทศ  
ผู้พยากรณ์อากาศ  
ส่วนพยากรณ์อากาศ

สอบถามสภาพอากาศ โทร. 074-311-760  
โทรสาร. 074-311-065  
[www.songkhla.tmd.go.th](http://www.songkhla.tmd.go.th)

นางสาวพะเยาว์ เมืองงาม  
ผู้อำนวยการศูนย์อุตุนิยมวิทยาภาคใต้ฝั่งตะวันออก





ศูนย์อุตุนิยมวิทยาภาคใต้ฝั่งตะวันออก  
กรมอุตุนิยมวิทยา  
กระทรวงดิจิทัลเพื่อเศรษฐกิจและสังคม




พยากรณ์อากาศ  
ประจำวันพุธ ที่ 28 สิงหาคม พ.ศ. 2562  
ออกประกาศเวลา 06.30 น.

**ลักษณะอากาศทั่วไป**

พยากรณ์อากาศ 24 ชั่วโมง บริเวณภาคใต้ฝั่งตะวันออกยังคงมีฝนหรือฝนฟ้าคะนองในหลายพื้นที่  
ลักษณะทางอุตุนิยมวิทยาที่สำคัญ มรสุมตะวันตกเฉียงใต้พัดปกคลุมทะเลอันดามัน ภาคใต้และอ่าวไทยมีกำลังแรง

พยากรณ์อากาศสำหรับภาคใต้ตั้งแต่เวลา 07.00 น. วันนี้จนถึงเวลา 07.00 น. วันพรุ่งนี้

|   |   |
|---|---|
| <p><b>ภาคใต้ฝั่งตะวันออก</b></p>  | <p>มีเมฆเป็นส่วนมากกับมีฝนฟ้าคะนอง ร้อยละ 60 ของพื้นที่<br/>ลมตะวันตกเฉียงใต้ ความเร็ว 15-35 กม./ชม.<br/>ห่างฝั่งทะเลมีคลื่นสูง 1-2 เมตร บริเวณที่มีฝนฟ้าคะนองคลื่นสูงมากกว่า 2 เมตร</p>      |
| <p><b>ภาคใต้ฝั่งตะวันตก</b></p>   | <p>มีเมฆมากกับมีฝนฟ้าคะนอง ร้อยละ 70 ของพื้นที่และมีฝนหนักบางแห่ง<br/>ลมตะวันตกเฉียงใต้ ความเร็ว 20-35 กม/ชม.<br/>ทะเลมีคลื่นสูงประมาณ 2 เมตร บริเวณที่มีฝนฟ้าคะนองคลื่นสูงมากกว่า 2 เมตร</p> |

| พยากรณ์อากาศรายจังหวัดภาคใต้ฝั่งตะวันออกตั้งแต่เวลา 07.00 น. วันนี้<br>จนถึงเวลา 07.00 น. วันพรุ่งนี้            |   | คำหมาย<br>อุณหภูมิ |        | ดวงอาทิตย์       |                      | น้ำทะเลพุดังนี้       |                       |
|--|---|--------------------|--------|------------------|----------------------|-----------------------|-----------------------|
|  |   | สูงสุด             | ต่ำสุด | วันนี้<br>ตกเวลา | พรุ่งนี้<br>ขึ้นเวลา | ขึ้น<br>เต็มที่       | ลง<br>เต็มที่         |
| <p><b>จังหวัดปัตตานี</b></p>   | <p>มีเมฆเป็นส่วนมากกับมีฝนฟ้าคะนอง ร้อยละ 40 ของพื้นที่<br/>ส่วนมากบริเวณอำเภอโคกโพธิ์ แม่ลาน หนองจิก<br/>ทุ่งยางแดง และเมือง<br/>ลมตะวันตกเฉียงใต้ ความเร็ว 15-35 กม./ชม.<br/>ห่างฝั่งทะเลมีคลื่นสูง 1-2 เมตร<br/>บริเวณที่มีฝนฟ้าคะนองคลื่นสูง มากกว่า 2 เมตร</p> | 33                 | 23     | 18.25            | 06.09                | 08.52<br>และ<br>20.59 | 01.45<br>และ<br>14.59 |
| <p><b>จังหวัดยะลา</b></p>      | <p>มีเมฆเป็นส่วนมากกับมีฝนฟ้าคะนอง ร้อยละ 60 ของพื้นที่<br/>ส่วนมากบริเวณอำเภอกาบัง ยะหา บันนังสตา ธารโต และเบตง<br/>ลมตะวันตกเฉียงใต้ ความเร็ว 15-35 กม./ชม.</p>   | 33                 | 22     | 18.24            | 06.09                | -                     | -                     |
| <p><b>จังหวัดนราธิวาส</b></p>  | <p>มีเมฆเป็นส่วนมากกับมีฝนฟ้าคะนอง ร้อยละ 60 ของพื้นที่<br/>ส่วนมากบริเวณอำเภอศรีสาคร จะแนะ สุคีริน และแว้ง<br/>ลมตะวันตกเฉียงใต้ ความเร็ว 15-35 กม./ชม.<br/>ห่างฝั่งทะเลมีคลื่นสูง 1-2 เมตร<br/>บริเวณที่มีฝนฟ้าคะนองคลื่นสูง มากกว่า 2 เมตร</p>                   | 32                 | 22     | 18.22            | 06.07                | 07.17<br>และ<br>18.45 | 14.46                 |
|  |   | ดวงจันทร์          |        | 16.32            | 04.43                |                       |                       |

ว่าที่ร้อยตรีหญิงพัชรี ประเทศ

สอบถามสภาพอากาศ โทร. 074-311-760

นางสาวพะเยาว์ เมืองงาม

ผู้พยากรณ์อากาศ

โทรสาร. 074-311-065

ผู้อำนวยการศูนย์อุตุนิยมวิทยาภาคใต้ฝั่งตะวันออก

ส่วนพยากรณ์อากาศ

[www.songkhla.tmd.go.th](http://www.songkhla.tmd.go.th)