









ศูนย์อุตุนิยมวิทยาภาคใต้ฝั่งตะวันออก
กรมอุตุนิยมวิทยา
กระทรวงดิจิทัลเพื่อเศรษฐกิจและสังคม

พยากรณ์อากาศ
ประจำวัน อาทิตย์ ที่ 28 กรกฎาคม พ.ศ. 2562
ออกประกาศเวลา 18.30 น.

ลักษณะอากาศทั่วไป

พยากรณ์อากาศ 24 ชั่วโมง บริเวณภาคใต้ฝั่งตะวันออกมีฝนหรือฝนฟ้าคะนองบางแห่ง ส่วนมากในระหว่างบ่ายถึงค่ำ
ลักษณะทางอุตุนิยมวิทยาที่สำคัญ มรสุมตะวันตกเฉียงใต้พัดปกคลุมทะเลอันดามัน ภาคใต้และอ่าวไทย

พยากรณ์อากาศสำหรับภาคใต้ตั้งแต่เวลา 19.00 น. วันนี้จนถึง เวลา 19.00 น. วันพรุ่งนี้

<p>ภาคใต้ฝั่งตะวันออก</p> 	<p>มีเมฆเป็นส่วนมากกับมีฝนฟ้าคะนอง ร้อยละ 30 ของพื้นที่ ลมตะวันตกเฉียงใต้ ความเร็ว 15-30 กม./ชม. ห่างฝั่งทะเลมีคลื่นสูงประมาณ 1 เมตร</p>											
<p>ภาคใต้ฝั่งตะวันตก</p> 	<p>มีเมฆเป็นส่วนมากกับมีฝนฟ้าคะนอง ร้อยละ 30 ของพื้นที่ ลมตะวันตกเฉียงใต้ ความเร็ว 15-35 กม./ชม. ทะเลมีคลื่นสูง 1-2 เมตร</p>											
<p>พยากรณ์อากาศรายจังหวัดภาคใต้ฝั่งตะวันออกตั้งแต่เวลา 19.00 น. วันนี้ จนถึงเวลา 19.00 น. วันพรุ่งนี้</p>		<p>คาดหมาย อุณหภูมิ</p>		<p>ดวงอาทิตย์</p>		<p>น้ำทะเลพรุ่งนี้</p>						
<p>จังหวัดสงขลา</p> 		<p>สูงสุด</p>	<p>ต่ำสุด</p>	<p>พรุ่งนี้ ขึ้นเวลา</p>	<p>พรุ่งนี้ ตกเวลา</p>	<p>34</p>	<p>25</p>	<p>06.11</p>	<p>18.38</p>	<p>08.36</p>	<p>และ</p>	<p>01.15</p>
<p>อำเภอหาดใหญ่</p> 		<p>34</p>	<p>23</p>	<p>06.12</p>	<p>18.38</p>	<p>-</p>	<p>-</p>	<p>-</p>	<p>-</p>	<p>และ</p>	<p>14.07</p>	<p>-</p>
<p>อำเภอสะเดา</p> 		<p>34</p>	<p>24</p>	<p>06.12</p>	<p>18.38</p>	<p>-</p>	<p>-</p>	<p>-</p>	<p>-</p>	<p>-</p>	<p>-</p>	<p>-</p>
<p>จังหวัดพัทลุง</p> 		<p>34</p>	<p>25</p>	<p>06.12</p>	<p>18.40</p>	<p>-</p>	<p>-</p>	<p>-</p>	<p>-</p>	<p>-</p>	<p>-</p>	<p>-</p>
<p>รายงานอากาศส่วนมากบริเวณภาคใต้ ของสถานีตรวจอากาศมีดังนี้</p>												
<p>ภาคใต้ฝั่งตะวันออก มีฝนเป็นแห่ง ๆ และมีฝนหนักบางแห่ง</p>						<p>อุณหภูมิต่ำสุด วัดได้ 21.7 °ซ ที่ อ.สะเดา จ.สงขลา</p>						
<p>ฝนมากที่สุดภาคใต้ วัดได้ 39.2 มม. ที่ อ.สุคีริน จ.นราธิวาส</p>						<p>อุณหภูมิสูงสุด วัดได้ 37.9 °ซ ที่ อ.เมือง จ.ประจวบคีรีขันธ์</p>						

นางสาวชวนพิศ เงินฉลาด

สอบถามสภาพอากาศ โทร. 074-311-760

นางสาวพะเยาว์ เมืองงาม

ผู้พยากรณ์อากาศ

โทรสาร. 074-311-065

ผู้อำนวยการศูนย์อุตุนิยมวิทยาภาคใต้ฝั่งตะวันออก

ส่วนพยากรณ์อากาศ

www.songkhla.tmd.go.th



ศูนย์อุตุนิยมวิทยาภาคใต้ฝั่งตะวันออก
กรมอุตุนิยมวิทยา
กระทรวงดิจิทัลเพื่อเศรษฐกิจและสังคม

พยากรณ์อากาศ
ประจำวัน อาทิตย์ ที่ 28 กรกฎาคม พ.ศ. 2562
ออกประกาศเวลา 18.30 น.

ลักษณะอากาศทั่วไป

พยากรณ์อากาศ 24 ชั่วโมง บริเวณภาคใต้ฝั่งตะวันออกมีฝนหรือฝนฟ้าคะนองบางแห่ง ส่วนมากในระหว่างบ่ายถึงค่ำ
ลักษณะทางอุตุนิยมวิทยาที่สำคัญ มรสุมตะวันตกเฉียงใต้พัดปกคลุมทะเลอันดามัน ภาคใต้และอ่าวไทย

พยากรณ์อากาศสำหรับภาคใต้ตั้งแต่เวลา 19.00 น. วันนี้จนถึง เวลา 19.00 น. วันพรุ่งนี้

ภาคใต้ฝั่งตะวันออก	มีเมฆเป็นส่วนมากกับมีฝนฟ้าคะนอง ร้อยละ 30 ของพื้นที่ ลมตะวันตกเฉียงใต้ ความเร็ว 15-30 กม./ชม. ห่างฝั่งทะเลมีคลื่นสูงประมาณ 1 เมตร	คาดหมาย อุณหภูมิ		ดวงอาทิตย์		น้ำทะเล	
		สูงสุด	ต่ำสุด	พรุ่งนี้ ขึ้นเวลา	พรุ่งนี้ ตกเวลา	ขึ้น เต็มที่	ลง เต็มที่
ภาคใต้ฝั่งตะวันออก	มีเมฆเป็นส่วนมากกับมีฝนฟ้าคะนอง ร้อยละ 30 ของพื้นที่ ลมตะวันตกเฉียงใต้ ความเร็ว 15-30 กม./ชม. ห่างฝั่งทะเลมีคลื่นสูงประมาณ 1 เมตร						
ภาคใต้ฝั่งตะวันตก	มีเมฆเป็นส่วนมากกับมีฝนฟ้าคะนอง ร้อยละ 30 ของพื้นที่ ลมตะวันตกเฉียงใต้ ความเร็ว 15-35 กม./ชม. ทะเลมีคลื่นสูง 1-2 เมตร						
พยากรณ์อากาศรายจังหวัดภาคใต้ฝั่งตะวันออกตั้งแต่เวลา 19.00 น. วันนี้ จนถึงเวลา 19.00 น. วันพรุ่งนี้							
จังหวัดเพชรบุรี	มีเมฆเป็นส่วนมากกับมีฝนฟ้าคะนอง ร้อยละ 10 ของพื้นที่ ส่วนมากบริเวณอำเภอเมือง หนองหญ้าปล้อง และแก่งกระจาน ลมตะวันตกเฉียงใต้ ความเร็ว 15-30 กม./ชม. ห่างฝั่งทะเลมีคลื่นสูงประมาณ 1 เมตร	35	26	06.05	18.48	-	-
อำเภอหัวหิน	มีเมฆเป็นส่วนมากกับมีฝนฟ้าคะนอง ร้อยละ 10 ของพื้นที่ ลมตะวันตกเฉียงใต้ ความเร็ว 15-30 กม./ชม. ห่างฝั่งทะเลมีคลื่นสูงประมาณ 1 เมตร	32	26	06.06	18.48	18.41	09.13
จังหวัดประจวบคีรีขันธ์	มีเมฆเป็นส่วนมากกับมีฝนฟ้าคะนอง ร้อยละ 20 ของพื้นที่ ส่วนมากบริเวณอำเภอบางสะพาน และบางสะพานน้อย ลมตะวันตกเฉียงใต้ ความเร็ว 15-30 กม./ชม. ห่างฝั่งทะเลมีคลื่นสูงประมาณ 1 เมตร	34	25	06.07	18.47	20.05	08.00
จังหวัดชุมพร	มีเมฆเป็นส่วนมากกับมีฝนฟ้าคะนอง ร้อยละ 20 ของพื้นที่ ส่วนมากบริเวณอำเภอท่าแซะ สวี และพะโต๊ะ ลมตะวันตกเฉียงใต้ ความเร็ว 15-30 กม./ชม. ห่างฝั่งทะเลมีคลื่นสูงประมาณ 1 เมตร	33	24	06.12	18.48	20.48	08.23
รายงานอากาศส่วนมากบริเวณภาคใต้ ของสถานีตรวจอากาศมีดังนี้							
ภาคใต้ฝั่งตะวันออก มีฝนเป็นแห่ง ๆ และมีฝนหนักบางแห่ง				อุณหภูมิต่ำสุด วัดได้ 21.7 °ซ ที่ อ.สะเดา จ.สงขลา			
ฝนมากที่สุดภาคใต้ วัดได้ 39.2 มม. ที่ อ.สุคิริน จ.นราธิวาส				อุณหภูมิสูงสุด วัดได้ 37.9 °ซ ที่ อ.เมือง จ.ประจวบคีรีขันธ์			

นางสาวชวนพิศ เงินฉลาด

สอบถามสภาพอากาศ โทร. 074-311-760

นางสาวพะเยาว์ เมืองงาม

ผู้พยากรณ์อากาศ

โทรสาร. 074-311-065

ผู้อำนวยการศูนย์อุตุนิยมวิทยาภาคใต้ฝั่งตะวันออก

ส่วนพยากรณ์อากาศ

www.songkhla.tmd.go.th



ศูนย์อุตุนิยมวิทยาภาคใต้ฝั่งตะวันออก
กรมอุตุนิยมวิทยา
กระทรวงดิจิทัลเพื่อเศรษฐกิจและสังคม

พยากรณ์อากาศ
ประจำวัน อาทิตย์ ที่ 28 กรกฎาคม พ.ศ. 2562
ออกประกาศเวลา 18.30 น.

ลักษณะอากาศทั่วไป

พยากรณ์อากาศ 24 ชั่วโมง บริเวณภาคใต้ฝั่งตะวันออกมีฝนหรือฝนฟ้าคะนองบางแห่ง ส่วนมากในระหว่างบ่ายถึงค่ำ
ลักษณะทางอุตุนิยมวิทยาที่สำคัญ มรสุมตะวันตกเฉียงใต้พัดปกคลุมทะเลอันดามัน ภาคใต้และอ่าวไทย

พยากรณ์อากาศสำหรับภาคใต้ตั้งแต่เวลา 19.00 น. วันนี้จนถึง เวลา 19.00 น. วันพรุ่งนี้

ภาคใต้ฝั่งตะวันออก	มีเมฆเป็นส่วนมากกับมีฝนฟ้าคะนอง ร้อยละ 30 ของพื้นที่ ลมตะวันตกเฉียงใต้ ความเร็ว 15-30 กม./ชม. ห่างฝั่งทะเลมีคลื่นสูงประมาณ 1 เมตร	คาดหมาย อุณหภูมิ		ดวงอาทิตย์		น้ำทะเลวัน พรุ่งนี้	
		สูงสุด	ต่ำสุด	พรุ่งนี้ ขึ้น เวลา	พรุ่งนี้ ตกเวลา	ขึ้น เต็มที่	ลง เต็มที่
ภาคใต้ฝั่งตะวันออก 	มีเมฆเป็นส่วนมากกับมีฝนฟ้าคะนอง ร้อยละ 30 ของพื้นที่ ลมตะวันตกเฉียงใต้ ความเร็ว 15-30 กม./ชม. ห่างฝั่งทะเลมีคลื่นสูงประมาณ 1 เมตร						
ภาคใต้ฝั่งตะวันตก 	มีเมฆเป็นส่วนมากกับมีฝนฟ้าคะนอง ร้อยละ 30 ของพื้นที่ ลมตะวันตกเฉียงใต้ ความเร็ว 15-35 กม./ชม. ทะเลมีคลื่นสูง 1-2 เมตร						
พยากรณ์อากาศรายจังหวัดภาคใต้ฝั่งตะวันออกตั้งแต่เวลา 19.00 น. วันนี้ จนถึงเวลา 19.00 น. วันพรุ่งนี้							
จังหวัดสุราษฎร์ธานี 	มีเมฆเป็นส่วนมากกับมีฝนฟ้าคะนอง ร้อยละ 20 ของพื้นที่ ส่วนมากบริเวณอำเภอพนม เคียนซา พระแสง และชัยบุรี ลมตะวันตกเฉียงใต้ ความเร็ว 15-30 กม./ชม. ห่างฝั่งทะเลมีคลื่นสูงประมาณ 1 เมตร	35	24	06.14	18.46	21.38	08.59
อำเภอเกาะสมุย 	มีเมฆเป็นส่วนมากกับมีฝนฟ้าคะนอง ร้อยละ 20 ของพื้นที่ ลมตะวันตกเฉียงใต้ ความเร็ว 15-30 กม./ชม. ทะเลมีคลื่นสูงประมาณ 1 เมตร	33	25	06.10	18.43	21.19	08.40
จังหวัดนครศรีธรรมราช 	มีเมฆเป็นส่วนมากกับมีฝนฟ้าคะนอง ร้อยละ 30 ของพื้นที่ ส่วนมากบริเวณอำเภอฉวาง ช้างกลาง ทุ่งใหญ่ นาบอน ทุ่งสง บางขัน และชะอวด ลมตะวันตกเฉียงใต้ ความเร็ว 15-30 กม./ชม. ห่างฝั่งทะเลมีคลื่นสูงประมาณ 1 เมตร	34	24	06.11	18.42	23.45	15.01

รายงานอากาศส่วนมากบริเวณภาคใต้ ของสถานีตรวจอากาศมีดังนี้

ภาคใต้ฝั่งตะวันออก มีฝนเป็นแห่ง ๆ และมีฝนหนักบางแห่ง	อุณหภูมิต่ำสุด วัดได้ 21.7 °ซ ที่ อ.สะเดา จ.สงขลา
ฝนมากที่สุดภาคใต้ วัดได้ 39.2 มม. ที่ อ.สุคีริน จ.นราธิวาส	อุณหภูมิสูงสุด วัดได้ 37.9 °ซ ที่ อ.เมือง จ.ประจวบคีรีขันธ์

นางสาวชวนพิศ เงินฉลาด

สอบถามสภาพอากาศ โทร. 074-311-760

นางสาวพะเยาว์ เมืองงาม

ผู้พยากรณ์อากาศ

โทรสาร. 074-311-065

ผู้อำนวยการศูนย์อุตุนิยมวิทยาภาคใต้ฝั่งตะวันออก

ส่วนพยากรณ์อากาศ

www.songkhla.tmd.go.th







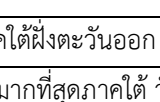
ศูนย์อุตุนิยมวิทยาภาคใต้ฝั่งตะวันออก
กรมอุตุนิยมวิทยา
กระทรวงดิจิทัลเพื่อเศรษฐกิจและสังคม

พยากรณ์อากาศ
ประจำวัน อาทิตย์ ที่ 28 กรกฎาคม พ.ศ. 2562
ออกประกาศเวลา 18.30 น.

ลักษณะอากาศทั่วไป

พยากรณ์อากาศ 24 ชั่วโมง บริเวณภาคใต้ฝั่งตะวันออกมีฝนหรือฝนฟ้าคะนองบางแห่ง ส่วนมากในระหว่างบ่ายถึงค่ำ
ลักษณะทางอุตุนิยมวิทยาที่สำคัญ มรสุมตะวันตกเฉียงใต้พัดปกคลุมทะเลอันดามัน ภาคใต้และอ่าวไทย

พยากรณ์อากาศสำหรับภาคใต้ตั้งแต่เวลา 19.00 น. วันนี้จนถึง เวลา 19.00 น. วันพรุ่งนี้

<p>ภาคใต้ฝั่งตะวันออก</p> 	<p>มีเมฆเป็นส่วนมากกับมีฝนฟ้าคะนอง ร้อยละ 30 ของพื้นที่ ลมตะวันตกเฉียงใต้ ความเร็ว 15-30 กม./ชม. ห่างฝั่งทะเลมีคลื่นสูงประมาณ 1 เมตร</p>						
<p>ภาคใต้ฝั่งตะวันตก</p> 	<p>มีเมฆเป็นส่วนมากกับมีฝนฟ้าคะนอง ร้อยละ 30 ของพื้นที่ ลมตะวันตกเฉียงใต้ ความเร็ว 15-35 กม./ชม. ทะเลมีคลื่นสูง 1-2 เมตร</p>						
<p>พยากรณ์อากาศรายจังหวัดภาคใต้ฝั่งตะวันออกตั้งแต่เวลา 19.00 น. วันนี้จนถึงเวลา 19.00 น. วันพรุ่งนี้</p>		<p>คาดหมาย อุณหภูมิต่ำสุด</p>		<p>ดวงอาทิตย์ พฤษภาคม</p>		<p>น้ำทะเลวัน พรุ่งนี้</p>	
<p>จังหวัดปัตตานี</p> 		<p>สูงสุด</p>	<p>ต่ำสุด</p>	<p>พฤษภาคม ขึ้นเวลา</p>	<p>พฤษภาคม ตกเวลา</p>	<p>ขึ้น เต็มที่</p>	<p>ลง เต็มที่</p>
<p>มีเมฆเป็นส่วนมากกับมีฝนฟ้าคะนอง ร้อยละ 20 ของพื้นที่ ส่วนมากบริเวณอำเภอโคกโพธิ์ หนองจิก แม่ลาน และเมือง ลมตะวันตกเฉียงใต้ ความเร็ว 15-30 กม./ชม. ห่างฝั่งทะเลมีคลื่นสูงประมาณ 1 เมตร</p>		<p>34</p>	<p>25</p>	<p>06.09</p>	<p>18.35</p>	<p>07.26 และ 19.14</p>	<p>00.21 และ 13.12</p>
<p>จังหวัดยะลา</p> 		<p>35</p>	<p>25</p>	<p>06.10</p>	<p>18.33</p>	<p>-</p>	<p>-</p>
<p>จังหวัดนราธิวาส</p> 		<p>34</p>	<p>24</p>	<p>06.07</p>	<p>18.32</p>	<p>06.29</p>	<p>23.08</p>
<p>รายงานอากาศส่วนมากบริเวณภาคใต้ ของสถานีตรวจอากาศมีดังนี้</p>							
<p>ภาคใต้ฝั่งตะวันออก มีฝนเป็นแห่ง ๆ และมีฝนหนักบางแห่ง</p>				<p>อุณหภูมิต่ำสุด วัดได้ 21.7 ซ ที่ อ.สะเดา จ.สงขลา</p>			
<p>ฝนมากที่สุดภาคใต้ วัดได้ 39.2 มม. ที่ อ.สุคีริน จ.นราธิวาส</p>				<p>อุณหภูมิสูงสุด วัดได้ 37.9 ซ ที่ อ.เมือง จ.ประจวบคีรีขันธ์</p>			

นางสาวชวนพิศ เงินฉลาด

สอบถามสภาพอากาศ โทร. 074-311-760

นางสาวพะเยาว์ เมืองงาม

ผู้พยากรณ์อากาศ

โทรสาร. 074-311-065

ผู้อำนวยการศูนย์อุตุนิยมวิทยาภาคใต้ฝั่งตะวันออก

ส่วนพยากรณ์อากาศ

www.songkhla.tmd.go.th