



ศูนย์อุตุนิยมวิทยาภาคใต้ฝั่งตะวันออก
กรมอุตุนิยมวิทยา
กระทรวงดิจิทัลเพื่อเศรษฐกิจและสังคม

พยากรณ์อากาศ
ประจำวันพุธ ที่ 24 กรกฎาคม พ.ศ. 2562
ออกประกาศเวลา 00.30 น.

ลักษณะอากาศทั่วไป

พยากรณ์อากาศ 24 ชั่วโมง บริเวณภาคใต้ฝั่งตะวันออกมีฝนหรือฝนฟ้าคะนอง ในระหว่างบ่ายถึงค่ำ ส่วนมากทางตอนล่างของภาค
ลักษณะทางอุตุนิยมวิทยาที่สำคัญ มรสุมตะวันตกเฉียงใต้พัดปกคลุมทะเลอันดามัน ภาคใต้และอ่าวไทย

พยากรณ์อากาศสำหรับภาคใต้ตั้งแต่เวลา 01.00 น. วันนี้จนถึง เวลา 01.00 น. วันพรุ่งนี้

ภาคใต้ฝั่งตะวันออก	มีเมฆเป็นส่วนมากกับมีฝนฟ้าคะนอง ร้อยละ 30 ของพื้นที่ ลมตะวันตกเฉียงใต้ ความเร็ว 15-30 กม./ชม. ห่างฝั่งทะเลมีคลื่นสูงประมาณ 1 เมตร	คาดหมาย อุณหภูมิ		ดวงอาทิตย์		น้ำทะเลวันนี้	
		สูงสุด	ต่ำสุด	วันนี้ ขึ้นเวลา	วันนี้ ตกเวลา	ขึ้น เต็มที่	ลง เต็มที่
ภาคใต้ฝั่งตะวันตก	มีเมฆเป็นส่วนมากกับมีฝนฟ้าคะนอง ร้อยละ 30 ของพื้นที่ ลมตะวันตกเฉียงใต้ ความเร็ว 15-35 กม./ชม. ทะเลมีคลื่นสูง 1-2 เมตร						
พยากรณ์อากาศรายจังหวัดภาคใต้ฝั่งตะวันออกตั้งแต่เวลา 01.00 น. วันนี้ จนถึงเวลา 01.00 น. วันพรุ่งนี้							
จังหวัดสงขลา	มีเมฆเป็นส่วนมากกับมีฝนฟ้าคะนอง ร้อยละ 30 ของพื้นที่ ส่วนมากบริเวณอำเภอรัตภูมิ คลองหอยโข่ง หาดใหญ่ บางลำควนเนียง และสะเดา ลมตะวันตกเฉียงใต้ ความเร็ว 15-30 กม./ชม. ห่างฝั่งทะเลมีคลื่นสูงประมาณ 1 เมตร บริเวณที่มีฝนฟ้าคะนองคลื่นสูงมากกว่า 2 เมตร	33	25	06.10	18.38	03.59 และ 14.53	09.39 และ 21.23
อำเภอหาดใหญ่	มีเมฆเป็นส่วนมากกับมีฝนฟ้าคะนอง ร้อยละ 30 ของพื้นที่ ลมตะวันตกเฉียงใต้ ความเร็ว 15-30 กม./ชม.	35	24	06.11	18.38	-	-
อำเภอสะเดา	มีเมฆเป็นส่วนมากกับมีฝนฟ้าคะนอง ร้อยละ 30 ของพื้นที่ ลมตะวันตกเฉียงใต้ ความเร็ว 15-30 กม./ชม.	34	23	06.11	18.38	-	-
จังหวัดพัทลุง	มีเมฆเป็นส่วนมากกับมีฝนฟ้าคะนอง ร้อยละ 30 ของพื้นที่ ส่วนมากบริเวณอำเภอศรีนครินทร์ เขาชัยสน กงหรา ตะโหมด และป่าบอน ลมตะวันตกเฉียงใต้ ความเร็ว 15-30 กม./ชม. ทะเลสาบสงขลามีคลื่นสูงประมาณ 1 เมตร	34	24	06.11	18.40	-	-

รายงานอากาศส่วนมากบริเวณภาคใต้ ของสถานีตรวจอากาศมีดังนี้

ภาคใต้ฝั่งตะวันออก มีฝนเล็กน้อยถึงปานกลางเป็นแห่งๆ	อุณหภูมิต่ำสุด วัดได้ 21.9°ซ ที่ อ.สะเดา จ.สงขลา
ฝนมากที่สุดภาคใต้ วัดได้ 20.2 มม. ที่ อ.สุคีริน จ.นราธิวาส	อุณหภูมิสูงสุด วัดได้ 36.4°ซ ที่ อ.เมือง จ.เพชรบุรี

ว่าที่ร้อยตรีหญิงพัชรี ประเทศ

สอบถามสภาพอากาศ โทร. 074-311-760

นางสาวพะเยาว์ เมืองงาม

ผู้พยากรณ์อากาศ

โทรสาร. 074-311-065

ผู้อำนวยการศูนย์อุตุนิยมวิทยาภาคใต้ฝั่งตะวันออก

ส่วนพยากรณ์อากาศ

www.songkhla.tmd.go.th



ศูนย์อุตุนิยมวิทยาภาคใต้ฝั่งตะวันออก
กรมอุตุนิยมวิทยา
กระทรวงดิจิทัลเพื่อเศรษฐกิจและสังคม

พยากรณ์อากาศ
ประจำวันพุธ ที่ 24 กรกฎาคม พ.ศ. 2562
ออกประกาศเวลา 00.30 น.

ลักษณะอากาศทั่วไป

พยากรณ์อากาศ 24 ชั่วโมง บริเวณภาคใต้ฝั่งตะวันออกมีฝนหรือฝนฟ้าคะนอง ในระหว่างบ่ายถึงค่ำ ส่วนมากทางตอนล่างของภาค
ลักษณะทางอุตุนิยมวิทยาที่สำคัญ มรสุมตะวันตกเฉียงใต้พัดปกคลุมทะเลอันดามัน ภาคใต้และอ่าวไทย

พยากรณ์อากาศสำหรับภาคใต้ตั้งแต่เวลา 01.00 น. วันนี้จนถึง เวลา 01.00 น. วันพรุ่งนี้

ภาคใต้ฝั่งตะวันออก	มีเมฆเป็นส่วนมากกับมีฝนฟ้าคะนอง ร้อยละ 30 ของพื้นที่ ลมตะวันตกเฉียงใต้ ความเร็ว 15-30 กม./ชม. ห่างฝั่งทะเลมีคลื่นสูงประมาณ 1 เมตร	คำหมาย อุณหภูมิต่ำสุด		ดวงอาทิตย์		น้ำทะเลวันนี้	
		สูงสุด	ต่ำสุด	วันนี้ ขึ้นเวลา	วันนี้ ตกเวลา	ขึ้น เต็มที่	ลง เต็มที่
ภาคใต้ฝั่งตะวันออก	มีเมฆเป็นส่วนมากกับมีฝนฟ้าคะนอง ร้อยละ 30 ของพื้นที่ ลมตะวันตกเฉียงใต้ ความเร็ว 15-30 กม./ชม. ห่างฝั่งทะเลมีคลื่นสูงประมาณ 1 เมตร						
ภาคใต้ฝั่งตะวันตก	มีเมฆเป็นส่วนมากกับมีฝนฟ้าคะนอง ร้อยละ 30 ของพื้นที่ ลมตะวันตกเฉียงใต้ ความเร็ว 15-35 กม./ชม. ทะเลมีคลื่นสูง 1-2 เมตร						
พยากรณ์อากาศรายจังหวัดภาคใต้ฝั่งตะวันออกตั้งแต่เวลา 01.00 น. วันนี้ จนถึงเวลา 01.00 น. วันพรุ่งนี้							
จังหวัดเพชรบุรี	มีเมฆเป็นส่วนมากกับมีฝนฟ้าคะนอง ร้อยละ 20 ของพื้นที่ ส่วนมากบริเวณอำเภอหนองหญ้าปล้อง และแก่งกระจาน ลมตะวันตกเฉียงใต้ ความเร็ว 15-30 กม./ชม. ห่างฝั่งทะเลมีคลื่นสูงประมาณ 1 เมตร	35	25	06.03	18.49	-	-
อำเภอหัวหิน	มีเมฆบางส่วนกับมีฝนฟ้าคะนอง ร้อยละ 10 ของพื้นที่ ลมตะวันตกเฉียงใต้ ความเร็ว 15-30 กม./ชม. ห่างฝั่งทะเลมีคลื่นสูงประมาณ 1 เมตร	36	25	06.04	18.49	09.09 และ 22.18	04.59 และ 14.52
จังหวัดประจวบคีรีขันธ์	มีเมฆเป็นส่วนมากกับมีฝนฟ้าคะนอง ร้อยละ 20 ของพื้นที่ ส่วนมากบริเวณอำเภอเมือง ปราณบุรี และสามร้อยยอด ลมตะวันตกเฉียงใต้ ความเร็ว 15-30 กม./ชม. ห่างฝั่งทะเลมีคลื่นสูงประมาณ 1 เมตร	35	23	06.06	18.48	22.51	13.37
จังหวัดชุมพร	มีเมฆเป็นส่วนมากกับมีฝนฟ้าคะนอง ร้อยละ 20 ของพื้นที่ ส่วนมากบริเวณอำเภอท่าแซะ สวี และพะโต๊ะ ลมตะวันตกเฉียงใต้ ความเร็ว 15-30 กม./ชม. ห่างฝั่งทะเลมีคลื่นสูงประมาณ 1 เมตร บริเวณที่มีฝนฟ้าคะนองคลื่นสูงมากกว่า 2 เมตร	35	24	06.11	18.49	01.58	10.34
รายงานอากาศส่วนมากบริเวณภาคใต้ ของสถานีตรวจอากาศมีดังนี้							
ภาคใต้ฝั่งตะวันออก มีฝนเล็กน้อยถึงปานกลางเป็นแห่งๆ				อุณหภูมิต่ำสุด วัดได้ 21.9°ซ ที่ อ.สะเดา จ.สงขลา			
ฝนมากที่สุดภาคใต้ วัดได้ 20.2 มม. ที่ อ.สุคีริน จ.นราธิวาส				อุณหภูมิสูงสุด วัดได้ 36.4°ซ ที่ อ.เมือง จ.เพชรบุรี			

ว่าที่ร้อยตรีหญิงพัชรี ประเทศ

สอบถามสภาพอากาศ โทร. 074-311-760

นางสาวพะเยาว์ เมืองงาม

ผู้พยากรณ์อากาศ

โทรสาร. 074-311-065

ผู้อำนวยการศูนย์อุตุนิยมวิทยาภาคใต้ฝั่งตะวันออก

ส่วนพยากรณ์อากาศ

www.songkhla.tmd.go.th



ศูนย์อุตุนิยมวิทยาภาคใต้ฝั่งตะวันออก
กรมอุตุนิยมวิทยา
กระทรวงดิจิทัลเพื่อเศรษฐกิจและสังคม

พยากรณ์อากาศ
ประจำวันพุธ ที่ 24 กรกฎาคม พ.ศ. 2562
ออกประกาศเวลา 00.30 น.

ลักษณะอากาศทั่วไป

พยากรณ์อากาศ 24 ชั่วโมง บริเวณภาคใต้ฝั่งตะวันออกมีฝนหรือฝนฟ้าคะนอง ในระหว่างบ่ายถึงค่ำ ส่วนมากทางตอนล่างของภาค
ลักษณะทางอุตุนิยมวิทยาที่สำคัญ มรสุมตะวันตกเฉียงใต้พัดปกคลุมทะเลอันดามัน ภาคใต้และอ่าวไทย

พยากรณ์อากาศสำหรับภาคใต้ตั้งแต่เวลา 01.00 น. วันนี้จนถึง เวลา 01.00 น. วันพรุ่งนี้

ภาคใต้ฝั่งตะวันออก	มีเมฆเป็นส่วนใหญ่กับมีฝนฟ้าคะนอง ร้อยละ 30 ของพื้นที่ ลมตะวันตกเฉียงใต้ ความเร็ว 15-30 กม./ชม. ห่างฝั่งทะเลมีคลื่นสูงประมาณ 1 เมตร	คำหมาย อุณหภูมิ		ดวงอาทิตย์		น้ำทะเลวันนี้	
		สูงสุด	ต่ำสุด	วันนี้ ขึ้นเวลา	วันนี้ ตกเวลา	ขึ้น เต็มที่	ลง เต็มที่
ภาคใต้ฝั่งตะวันออก 	มีเมฆเป็นส่วนใหญ่กับมีฝนฟ้าคะนอง ร้อยละ 30 ของพื้นที่ ลมตะวันตกเฉียงใต้ ความเร็ว 15-30 กม./ชม. ห่างฝั่งทะเลมีคลื่นสูงประมาณ 1 เมตร						
ภาคใต้ฝั่งตะวันตก 	มีเมฆเป็นส่วนใหญ่กับมีฝนฟ้าคะนอง ร้อยละ 30 ของพื้นที่ ลมตะวันตกเฉียงใต้ ความเร็ว 15-35 กม./ชม. ทะเลมีคลื่นสูง 1-2 เมตร						
พยากรณ์อากาศรายจังหวัดภาคใต้ฝั่งตะวันออกตั้งแต่เวลา 01.00 น. วันนี้ จนถึงเวลา 01.00 น. วันพรุ่งนี้							
จังหวัดสุราษฎร์ธานี 	มีเมฆเป็นส่วนใหญ่กับมีฝนฟ้าคะนอง ร้อยละ 20 ของพื้นที่ ส่วนมากบริเวณอำเภอพนม เคียนซา พระแสง และชัยบุรี ลมตะวันตกเฉียงใต้ ความเร็ว 15-30 กม./ชม. ห่างฝั่งทะเลมีคลื่นสูงประมาณ 1 เมตร บริเวณที่มีฝนฟ้าคะนองคลื่นสูงมากกว่า 2 เมตร	34	24	06.13	18.47	03.09 และ 17.15	10.21 และ 20.45
อำเภอเกาะสมุย 	มีเมฆบางส่วนกับมีฝนฟ้าคะนอง ร้อยละ 10 ของพื้นที่ ลมตะวันตกเฉียงใต้ ความเร็ว 15-30 กม./ชม. ทะเลมีคลื่นสูงประมาณ 1 เมตร บริเวณที่มีฝนฟ้าคะนองคลื่นสูงมากกว่า 2 เมตร	35	26	06.09	18.44	02.35 และ 17.15	10.20 และ 20.10
จังหวัดนครศรีธรรมราช 	มีเมฆเป็นส่วนใหญ่กับมีฝนฟ้าคะนอง ร้อยละ 20 ของพื้นที่ ส่วนมากบริเวณอำเภอฉวาง ช้างกลาง ทุ่งใหญ่ นาบอน ทุ่งสง บางขัน และชะอวด ลมตะวันตกเฉียงใต้ ความเร็ว 15-30 กม./ชม. ห่างฝั่งทะเลมีคลื่นสูงประมาณ 1 เมตร บริเวณที่มีฝนฟ้าคะนองคลื่นสูงมากกว่า 2 เมตร	35	24	06.11	18.43	05.07 และ 18.03	13.44 และ 21.57
รายงานอากาศส่วนมากบริเวณภาคใต้ ของสถานีตรวจอากาศมีดังนี้							
ภาคใต้ฝั่งตะวันออก มีฝนเล็กน้อยถึงปานกลางเป็นแห่งๆ				อุณหภูมิต่ำสุด วัดได้ 21.9°ซ ที่ อ.สะเตา จ.สงขลา			
ฝนมากที่สุดภาคใต้ วัดได้ 20.2 มม. ที่ อ.สุคีริน จ.นราธิวาส				อุณหภูมิสูงสุด วัดได้ 36.4°ซ ที่ อ.เมือง จ.เพชรบุรี			

ว่าที่ร้อยตรีหญิงพัชรี ประเทศ

สอบถามสภาพอากาศ โทร. 074-311-760

นางสาวพะเยาว์ เมืองงาม

ผู้พยากรณ์อากาศ

โทรสาร. 074-311-065

ผู้อำนวยการศูนย์อุตุนิยมวิทยาภาคใต้ฝั่งตะวันออก

ส่วนพยากรณ์อากาศ

www.songkhla.tmd.go.th







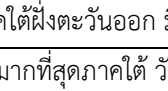
ศูนย์อุตุนิยมวิทยาภาคใต้ฝั่งตะวันออก
กรมอุตุนิยมวิทยา
กระทรวงดิจิทัลเพื่อเศรษฐกิจและสังคม

พยากรณ์อากาศ
ประจำวันพุธ ที่ 24 กรกฎาคม พ.ศ. 2562
ออกประกาศเวลา 00.30 น.

ลักษณะอากาศทั่วไป

พยากรณ์อากาศ 24 ชั่วโมง บริเวณภาคใต้ฝั่งตะวันออกมีฝนหรือฝนฟ้าคะนอง ในระหว่างบ่ายถึงค่ำ ส่วนมากทางตอนล่างของภาค
ลักษณะทางอุตุนิยมวิทยาที่สำคัญ มรสุมตะวันตกเฉียงใต้พัดปกคลุมทะเลอันดามัน ภาคใต้และอ่าวไทย

พยากรณ์อากาศสำหรับภาคใต้ตั้งแต่เวลา 01.00 น. วันนี้จนถึง เวลา 01.00 น. วันพรุ่งนี้

<p>ภาคใต้ฝั่งตะวันออก</p> 	<p>มีเมฆเป็นส่วนมากกับมีฝนฟ้าคะนอง ร้อยละ 30 ของพื้นที่ ลมตะวันตกเฉียงใต้ ความเร็ว 15-30 กม./ชม. ห่างฝั่งทะเลมีคลื่นสูงประมาณ 1 เมตร</p>						
<p>ภาคใต้ฝั่งตะวันตก</p> 	<p>มีเมฆเป็นส่วนมากกับมีฝนฟ้าคะนอง ร้อยละ 30 ของพื้นที่ ลมตะวันตกเฉียงใต้ ความเร็ว 15-35 กม./ชม. ทะเลมีคลื่นสูง 1-2 เมตร</p>						
<p>พยากรณ์อากาศรายจังหวัดภาคใต้ฝั่งตะวันออกตั้งแต่เวลา 01.00 น. วันนี้ จนถึงเวลา 01.00 น. วันพรุ่งนี้</p>		<p>คาดหมาย อุณหภูมิ</p>		<p>ดวงอาทิตย์</p>		<p>น้ำทะเลวันนี้</p>	
<p>จังหวัดปัตตานี</p> 		<p>สูงสุด</p>	<p>ต่ำสุด</p>	<p>วันนี้ ขึ้นเวลา</p>	<p>วันนี้ ตกเวลา</p>	<p>ขึ้น เต็มที่</p>	<p>ลง เต็มที่</p>
<p>มีเมฆเป็นส่วนมากกับมีฝนฟ้าคะนอง ร้อยละ 20 ของพื้นที่ ส่วนมากบริเวณอำเภอโคกโพธิ์ หนองจิก แม่ลาน และเมือง ลมตะวันตกเฉียงใต้ ความเร็ว 15-30 กม./ชม. ห่างฝั่งทะเลมีคลื่นสูงประมาณ 1 เมตร บริเวณที่มีฝนฟ้าคะนองคลื่นสูงมากกว่า 2 เมตร</p>		35	24	06.08	18.35	02.07 และ 13.50	08.46
<p>จังหวัดยะลา</p> 		35	23	06.09	18.34	-	-
<p>จังหวัดนราธิวาส</p> 		33	23	06.06	18.32	12.06	19.24
<p>รายงานอากาศส่วนมากบริเวณภาคใต้ ของสถานีตรวจอากาศมีดังนี้</p>							
<p>ภาคใต้ฝั่งตะวันออก มีฝนเล็กน้อยถึงปานกลางเป็นแห่งๆ</p>		<p>อุณหภูมิต่ำสุด วัดได้ 21.9°ซ ที่ อ.สะเดา จ.สงขลา</p>					
<p>ฝนมากที่สุดภาคใต้ วัดได้ 20.2 มม. ที่ อ.สุคีริน จ.นราธิวาส</p>		<p>อุณหภูมิสูงสุด วัดได้ 36.4°ซ ที่ อ.เมือง จ.เพชรบุรี</p>					

ว่าที่ร้อยตรีหญิงพัชรี ประเทศ

สอบถามสภาพอากาศ โทร. 074-311-760

นางสาวพะเยาว์ เมืองงาม

ผู้พยากรณ์อากาศ

โทรสาร. 074-311-065

ผู้อำนวยการศูนย์อุตุนิยมวิทยาภาคใต้ฝั่งตะวันออก

ส่วนพยากรณ์อากาศ

www.songkhla.tmd.go.th