








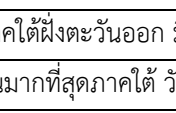
ศูนย์อุตุนิยมวิทยาภาคใต้ฝั่งตะวันออก
กรมอุตุนิยมวิทยา
กระทรวงดิจิทัลเพื่อเศรษฐกิจและสังคม

พยากรณ์อากาศ
ประจำวัน พุธที่ 4 กรกฎาคม พ.ศ. 2562
ออกประกาศเวลา 12.30 น.

ลักษณะอากาศทั่วไป

พยากรณ์อากาศ 24 ชั่วโมง บริเวณภาคใต้ฝั่งตะวันออกยังคงมีฝนหรือฝนฟ้าคะนองหลายพื้นที่ส่วนมากทางตอนบนของภาค
ลักษณะทางอุตุนิยมวิทยาที่สำคัญ มรสุมตะวันตกเฉียงใต้กำลังแรงพัดปกคลุมทะเลอันดามัน ภาคใต้และอ่าวไทย

พยากรณ์อากาศสำหรับภาคใต้ตั้งแต่เวลา 13.00 น. วันนี้จนถึงเวลา 13.00 น. วันพรุ่งนี้

<p>ภาคใต้ฝั่งตะวันออก</p> 	<p>มีเมฆเป็นส่วนมากกับมีฝนฟ้าคะนอง ร้อยละ 30 ของพื้นที่ส่วนมากบริเวณจังหวัดเพชรบุรี ประจวบคีรีขันธ์ และชุมพร ลมตะวันตกเฉียงใต้ ความเร็ว 20-35 กม./ชม. ห่างฝั่งทะเลมีคลื่นสูงประมาณ 2 เมตร บริเวณที่มีฝนฟ้าคะนองคลื่นสูงมากกว่า 2 เมตร</p>						
<p>ภาคใต้ฝั่งตะวันตก</p> 	<p>มีเมฆเป็นส่วนมากกับมีฝนฟ้าคะนอง ร้อยละ 30 ของพื้นที่ ลมตะวันตกเฉียงใต้ ความเร็ว 20-40 กม./ชม. ทะเลมีคลื่นสูง 2-3 เมตร บริเวณที่มีฝนฟ้าคะนองคลื่นสูงมากกว่า 3 เมตร</p>						
<p>พยากรณ์อากาศรายจังหวัดภาคใต้ฝั่งตะวันออกตั้งแต่เวลา 13.00 น. วันนี้จนถึงเวลา 13.00 น. วันพรุ่งนี้</p>		<p>คาดหมาย อุณหภูมิ</p>		<p>ดวงอาทิตย์</p>		<p>น้ำทะเลพุ่งนี้</p>	
<p>จังหวัดสงขลา</p> 		<p>สูงสุด</p>	<p>ต่ำสุด</p>	<p>วันนี้ ตกเวลา</p>	<p>พรุ่งนี้ ขึ้นเวลา</p>	<p>ขึ้น เต็มที่</p>	<p>ลง เต็มที่</p>
<p>มีเมฆเป็นส่วนมากกับมีฝนฟ้าคะนอง ร้อยละ 20 ของพื้นที่ ส่วนมากบริเวณอำเภอหาดใหญ่ สะเดา นาทวี และสะบ้าย้อย ลมตะวันตกเฉียงใต้ ความเร็ว 15-35 กม./ชม. ห่างฝั่งทะเลมีคลื่นสูง 1-2 เมตร</p>		34	25	18.38	06.06	12.20	06.14 และ 18.33
<p>อำเภอหาดใหญ่</p> 		34	24	18.38	06.07	-	-
<p>อำเภอสะเดา</p> 		34	23	18.38	06.08	-	-
<p>จังหวัดพัทลุง</p> 		34	25	18.40	06.07	-	-

รายงานอากาศส่วนมากบริเวณภาคใต้ ของสถานีตรวจอากาศมีดังนี้

ภาคใต้ฝั่งตะวันออก มีฝนเล็กน้อยเป็นแห่งๆ	อุณหภูมิต่ำสุด วัดได้ 23.2 ซ ที่ ท่าอากาศยานหาดใหญ่ จ.สงขลา
ฝนมากที่สุดภาคใต้ วัดได้ 12.9 มม. ที่ อ.มะนัง จ.สตูล	อุณหภูมิสูงสุด วัดได้ 34.4 ซ ที่ อ.เมือง จ.พัทลุง

นายโชคชัย ชุมนุ้ย
ผู้พยากรณ์อากาศ
ส่วนพยากรณ์อากาศ

สอบถามสภาพอากาศ โทร. 074-311-760
โทรสาร. 074-311-065
www.songkhla.tmd.go.th

นางสาวพะเยาว์ เมืองงาม
ผู้อำนวยการศูนย์อุตุนิยมวิทยาภาคใต้ฝั่งตะวันออก



ศูนย์อุตุนิยมวิทยาภาคใต้ฝั่งตะวันออก
กรมอุตุนิยมวิทยา
กระทรวงดิจิทัลเพื่อเศรษฐกิจและสังคม

พยากรณ์อากาศ
ประจำวัน พุธที่ ๒๒ ที่ ๔ กรกฎาคม พ.ศ. ๒๕๖๒
ออกประกาศเวลา ๑๒.๓๐ น.

ลักษณะอากาศทั่วไป

พยากรณ์อากาศ ๒๔ ชั่วโมง บริเวณภาคใต้ฝั่งตะวันออกยังคงมีฝนหรือฝนฟ้าคะนองหลายพื้นที่ส่วนมากทางตอนบนของภาค
ลักษณะทางอุตุนิยมวิทยาที่สำคัญ มรสุมตะวันตกเฉียงใต้กำลังแรงพัดปกคลุมทะเลอันดามัน ภาคใต้และอ่าวไทย

พยากรณ์อากาศสำหรับภาคใต้ตั้งแต่เวลา ๑๓.๐๐ น. วันนี้จนถึงเวลา ๑๓.๐๐ น. วันพรุ่งนี้

ภาคใต้ฝั่งตะวันออก	มีเมฆเป็นส่วนมากกับมีฝนฟ้าคะนอง ร้อยละ ๓๐ ของพื้นที่ส่วนมากบริเวณจังหวัดเพชรบุรี ประจวบคีรีขันธ์ และชุมพร ลมตะวันตกเฉียงใต้ ความเร็ว ๒๐-๓๕ กม./ชม. ห่างฝั่งทะเลมีคลื่นสูงประมาณ ๒ เมตร บริเวณที่มีฝนฟ้าคะนองคลื่นสูงมากกว่า ๒ เมตร	คาดหมาย อุณหภูมิ		ดวงอาทิตย์		น้ำทะเล	
		สูงสุด	ต่ำสุด	วันนี้ ตกเวลา	พรุ่งนี้ ขึ้นเวลา	ขึ้น เต็มที่	ลง เต็มที่
ภาคใต้ฝั่งตะวันตก	มีเมฆเป็นส่วนมากกับมีฝนฟ้าคะนอง ร้อยละ ๓๐ ของพื้นที่ ลมตะวันตกเฉียงใต้ ความเร็ว ๒๐-๔๐ กม./ชม. ทะเลมีคลื่นสูง ๒-๓ เมตร บริเวณที่มีฝนฟ้าคะนองคลื่นสูงมากกว่า ๓ เมตร	พยากรณ์อากาศรายจังหวัดภาคใต้ฝั่งตะวันออกตั้งแต่เวลา ๑๓.๐๐ น. วันนี้ จนถึงเวลา ๑๓.๐๐ น. วันพรุ่งนี้					
จังหวัดเพชรบุรี	มีเมฆเป็นส่วนมากกับมีฝนฟ้าคะนอง ร้อยละ ๔๐ ของพื้นที่ ส่วนมากบริเวณอำเภอเขาชัย้อย หนองหญ้าปล้อง และแก่งกระจาน ลมตะวันตกเฉียงใต้ ความเร็ว ๒๐-๓๕ กม./ชม. ห่างฝั่งทะเลมีคลื่นสูงประมาณ ๒ เมตร บริเวณที่มีฝนฟ้าคะนองคลื่นสูงมากกว่า ๒ เมตร	๓๒	๒๔	๑๘.๕๐	๐๕.๕๘	-	-
อำเภอหัวหิน	มีเมฆเป็นส่วนมากกับมีฝนฟ้าคะนอง ร้อยละ ๔๐ ของพื้นที่ ลมตะวันตกเฉียงใต้ ความเร็ว ๒๐-๓๕ กม./ชม. ห่างฝั่งทะเลมีคลื่นสูงประมาณ ๒ เมตร บริเวณที่มีฝนฟ้าคะนองคลื่นสูงมากกว่า ๒ เมตร	๓๑	๒๕	๑๘.๕๐	๐๕.๕๙	๒๑.๒๘	๑๒.๔๖
จังหวัดประจวบคีรีขันธ์	มีเมฆเป็นส่วนมากกับมีฝนฟ้าคะนอง ร้อยละ ๔๐ ของพื้นที่ ส่วนมากบริเวณอำเภอหัวหิน ปราณบุรี สามร้อยยอด และเมือง ลมตะวันตกเฉียงใต้ ความเร็ว ๒๐-๓๕ กม./ชม. ห่างฝั่งทะเลมีคลื่นสูงประมาณ ๒ เมตร บริเวณที่มีฝนฟ้าคะนองคลื่นสูงมากกว่า ๒ เมตร	๓๓	๒๒	๑๘.๔๙	๐๖.๐๑	๒๓.๒๕	๑๑.๕๙
จังหวัดชุมพร	มีเมฆเป็นส่วนมากกับมีฝนฟ้าคะนอง ร้อยละ ๓๐ ของพื้นที่ ส่วนมากบริเวณอำเภอหลังสวน เมือง สวี และพะโต๊ะ ลมตะวันตกเฉียงใต้ ความเร็ว ๒๐-๓๕ กม./ชม. ห่างฝั่งทะเลมีคลื่นสูงประมาณ ๒ เมตร บริเวณที่มีฝนฟ้าคะนองคลื่นสูงมากกว่า ๒ เมตร	๓๒	๒๔	๑๘.๔๙	๐๖.๐๖	๐๐.๐๔	๑๑.๒๘

รายงานอากาศส่วนมากบริเวณภาคใต้ ของสถานีตรวจอากาศมีดังนี้

ภาคใต้ฝั่งตะวันออก มีฝนเล็กน้อยเป็นแห่งๆ	อุณหภูมิต่ำสุด วัดได้ ๒๓.๒ °ซ ที่ ท่าอากาศยานหาดใหญ่ จ.สงขลา
ฝนมากที่สุดภาคใต้ วัดได้ ๑๒.๙ มม. ที่ อ.มะนัง จ.สตูล	อุณหภูมิสูงสุด วัดได้ ๓๔.๔ °ซ ที่ อ.เมือง จ.พัทลุง

นายโชคชัย ชุมบุญ
ผู้พยากรณ์อากาศ
ส่วนพยากรณ์อากาศ

สอบถามสภาพอากาศ โทร. ๐๗๔-๓๑๑-๗๖๐

โทรสาร. ๐๗๔-๓๑๑-๐๖๕

www.songkhla.tmd.go.th

นางสาวพะเยาว์ เมืองงาม

ผู้อำนวยการศูนย์อุตุนิยมวิทยาภาคใต้ฝั่งตะวันออก



ศูนย์อุตุนิยมวิทยาภาคใต้ฝั่งตะวันออก
กรมอุตุนิยมวิทยา
กระทรวงดิจิทัลเพื่อเศรษฐกิจและสังคม

พยากรณ์อากาศ
ประจำวัน พุธที่ 4 กรกฎาคม พ.ศ. 2562
ออกประกาศเวลา 12.30 น.

ลักษณะอากาศทั่วไป

พยากรณ์อากาศ 24 ชั่วโมง บริเวณภาคใต้ฝั่งตะวันออกยังคงมีฝนหรือฝนฟ้าคะนองหลายพื้นที่ส่วนมากทางตอนบนของภาค
ลักษณะทางอุตุนิยมวิทยาที่สำคัญ มรสุมตะวันตกเฉียงใต้กำลังแรงพัดปกคลุมทะเลอันดามัน ภาคใต้และอ่าวไทย

พยากรณ์อากาศสำหรับภาคใต้ตั้งแต่เวลา 13.00 น. วันนี้จนถึงเวลา 13.00 น. วันพรุ่งนี้

ภาคใต้ฝั่งตะวันออก	มีเมฆเป็นส่วนมากกับมีฝนฟ้าคะนอง ร้อยละ 30 ของพื้นที่ส่วนมากบริเวณจังหวัดเพชรบุรี ประจวบคีรีขันธ์ และชุมพร ลมตะวันตกเฉียงใต้ ความเร็ว 20-35 กม./ชม. ห่างฝั่งทะเลมีคลื่นสูงประมาณ 2 เมตร บริเวณที่มีฝนฟ้าคะนองคลื่นสูงมากกว่า 2 เมตร	คำหมาย อุณหภูมิ		ดวงอาทิตย์		น้ำทะเลพุดังนี้	
		สูงสุด	ต่ำสุด	วันนี้ ตกเวลา	พรุ่งนี้ ขึ้นเวลา	ขึ้น เต็มที่	ลง เต็มที่
ภาคใต้ฝั่งตะวันตก	มีเมฆเป็นส่วนมากกับมีฝนฟ้าคะนอง ร้อยละ 30 ของพื้นที่ ลมตะวันตกเฉียงใต้ ความเร็ว 20-40 กม./ชม. ทะเลมีคลื่นสูง 2-3 เมตร บริเวณที่มีฝนฟ้าคะนองคลื่นสูงมากกว่า 3 เมตร	พยากรณ์อากาศรายจังหวัดภาคใต้ฝั่งตะวันออกตั้งแต่เวลา 13.00 น. วันนี้ จนถึงเวลา 13.00 น. วันพรุ่งนี้					
จังหวัดสุราษฎร์ธานี	มีเมฆเป็นส่วนมากกับมีฝนฟ้าคะนอง ร้อยละ 20 ของพื้นที่ ส่วนมากบริเวณอำเภอวิภาวดี ศิริรัฐนิคม พนม บ้านตาขุน และเคียนซา ลมตะวันตกเฉียงใต้ ความเร็ว 15-35 กม./ชม. ห่างฝั่งทะเลมีคลื่นสูง 1-2 เมตร บริเวณที่มีฝนฟ้าคะนองคลื่นสูงมากกว่า 2 เมตร	34	24	18.47	06.09	01.19	11.06
อำเภอเกาะสมุย	มีเมฆบางส่วนกับมีฝนฟ้าคะนอง ร้อยละ 10 ของพื้นที่ ลมตะวันตกเฉียงใต้ ความเร็ว 15-35 กม./ชม. ทะเลมีคลื่นสูง 1-2 เมตร	33	26	18.44	06.05	00.38	10.30
จังหวัดนครศรีธรรมราช	มีเมฆเป็นส่วนมากกับมีฝนฟ้าคะนอง ร้อยละ 20 ของพื้นที่ ส่วนมากบริเวณอำเภอพิปูน ฉวาง ทุ่งใหญ่ นาบอน ทุ่งสง และบางขัน ลมตะวันตกเฉียงใต้ ความเร็ว 15-35 กม./ชม. ห่างฝั่งทะเลมีคลื่นสูง 1-2 เมตร บริเวณที่มีฝนฟ้าคะนองคลื่นสูงมากกว่า 2 เมตร	34	24	18.43	06.07	03.06	19.45

รายงานอากาศส่วนมากบริเวณภาคใต้ ของสถานีตรวจอากาศมีดังนี้

ภาคใต้ฝั่งตะวันออก มีฝนเล็กน้อยเป็นแห่งๆ	อุณหภูมิต่ำสุด วัดได้ 23.2 ซ ที่ ท่าอากาศยานหาดใหญ่ จ.สงขลา
ฝนมากที่สุดภาคใต้ วัดได้ 12.9 มม. ที่ อ.มะนัง จ.สตูล	อุณหภูมิสูงสุด วัดได้ 34.4 ซ ที่ อ.เมือง จ.พัทลุง

นายโชคชัย ชุมนัญ
ผู้พยากรณ์อากาศ
ส่วนพยากรณ์อากาศ

สอบถามสภาพอากาศ โทร. 074-311-760
โทรสาร. 074-311-065
www.songkhla.tmd.go.th

นางสาวพะเยาว์ เมืองงาม
ผู้อำนวยการศูนย์อุตุนิยมวิทยาภาคใต้ฝั่งตะวันออก




ศูนย์อุตุนิยมวิทยาภาคใต้ฝั่งตะวันออก
กรมอุตุนิยมวิทยา
กระทรวงดิจิทัลเพื่อเศรษฐกิจและสังคม

พยากรณ์อากาศ
ประจำวัน พุธที่ ๒๒ ที่ ๔ กรกฎาคม พ.ศ. ๒๕๖๒
ออกประกาศเวลา ๑๒.๓๐ น.

ลักษณะอากาศทั่วไป

พยากรณ์อากาศ ๒๔ ชั่วโมง บริเวณภาคใต้ฝั่งตะวันออกยังคงมีฝนหรือฝนฟ้าคะนองหลายพื้นที่ที่ส่วนมากทางตอนบนของภาค
ลักษณะทางอุตุนิยมวิทยาที่สำคัญ มรสุมตะวันตกเฉียงใต้กำลังแรงพัดปกคลุมทะเลอันดามัน ภาคใต้และอ่าวไทย

พยากรณ์อากาศสำหรับภาคใต้ตั้งแต่เวลา ๑๓.๐๐ น. วันนี้จนถึงเวลา ๑๓.๐๐ น. วันพรุ่งนี้

<p>ภาคใต้ฝั่งตะวันออก</p> 	<p>มีเมฆเป็นส่วนมากกับมีฝนฟ้าคะนอง ร้อยละ ๓๐ ของพื้นที่ที่ส่วนมากบริเวณจังหวัดเพชรบุรี ประจวบคีรีขันธ์ และชุมพร ลมตะวันตกเฉียงใต้ ความเร็ว ๒๐-๓๕ กม./ชม. ห่างฝั่งทะเลมีคลื่นสูงประมาณ ๒ เมตร บริเวณที่มีฝนฟ้าคะนองคลื่นสูงมากกว่า ๒ เมตร</p>					
<p>ภาคใต้ฝั่งตะวันตก</p> 	<p>มีเมฆเป็นส่วนมากกับมีฝนฟ้าคะนอง ร้อยละ ๓๐ ของพื้นที่ ลมตะวันตกเฉียงใต้ ความเร็ว ๒๐-๔๐ กม./ชม. ทะเลมีคลื่นสูง ๒-๓ เมตร บริเวณที่มีฝนฟ้าคะนองคลื่นสูงมากกว่า ๓ เมตร</p>					
<p>พยากรณ์อากาศรายจังหวัดภาคใต้ฝั่งตะวันออกตั้งแต่เวลา ๑๓.๐๐ น. วันนี้ จนถึงเวลา ๑๓.๐๐ น. วันพรุ่งนี้</p>	<p>คาดหมาย อุณหภูมิ</p>	<p>ดวงอาทิตย์</p>	<p>น้ำทะเลพุ่งนี้</p>			
	<p>สูงสุด</p>	<p>ต่ำสุด</p>	<p>วันนี้ ตกเวลา</p>	<p>พรุ่งนี้ ขึ้นเวลา</p>	<p>ขึ้น เต็มที่</p> <p>ลง เต็มที่</p>	
<p>จังหวัดปัตตานี</p> 	<p>มีเมฆบางส่วนกับมีฝนฟ้าคะนอง ร้อยละ ๑๐ ของพื้นที่ ส่วนมากบริเวณอำเภอโคกโพธิ์ หนองจิก และยะรัง ลมตะวันตกเฉียงใต้ ความเร็ว ๑๕-๓๕ กม./ชม. ห่างฝั่งทะเลมีคลื่นสูง ๑-๒ เมตร</p>	<p>๓๔</p>	<p>๒๕</p>	<p>๑๘.๓๕</p>	<p>๐๖.๐๕</p>	<p>๑๑.๓๘ และ ๑๘.๐๖</p>
<p>จังหวัดยะลา</p> 	<p>มีเมฆเป็นส่วนมากกับมีฝนฟ้าคะนอง ร้อยละ ๑๐ ของพื้นที่ ส่วนมากบริเวณอำเภอบันนังสตา ธารโต และเบตง ลมตะวันตกเฉียงใต้ ความเร็ว ๑๕-๓๕ กม./ชม.</p>	<p>๓๕</p>	<p>๒๔</p>	<p>๑๘.๓๓</p>	<p>๐๖.๐๖</p>	<p>-</p>
<p>จังหวัดนราธิวาส</p> 	<p>มีเมฆเป็นส่วนมากกับมีฝนฟ้าคะนอง ร้อยละ ๑๐ ของพื้นที่ ส่วนมากบริเวณอำเภอเรือเสาะ ศรีสาคร สุคีริน และแว้ง ลมตะวันตกเฉียงใต้ ความเร็ว ๑๕-๓๕ กม./ชม. ห่างฝั่งทะเลมีคลื่นสูง ๑-๒ เมตร</p>	<p>๓๓</p>	<p>๒๓</p>	<p>๑๘.๓๒</p>	<p>๐๖.๐๓</p>	<p>๑๐.๐๔ และ ๑๗.๔๓</p>

รายงานอากาศส่วนมากบริเวณภาคใต้ ของสถานีตรวจอากาศมีดังนี้

<p>ภาคใต้ฝั่งตะวันออก มีฝนเล็กน้อยเป็นแห่งๆ</p>	<p>อุณหภูมิต่ำสุด วัดได้ ๒๓.๒ ซ ที่ ท่าอากาศยานหาดใหญ่ จ.สงขลา</p>
<p>ฝนมากที่สุดภาคใต้ วัดได้ ๑๒.๙ มม. ที่ อ.มะนัง จ.สตูล</p>	<p>อุณหภูมิสูงสุด วัดได้ ๓๔.๔ ซ ที่ อ.เมือง จ.พัทลุง</p>

นายโชคชัย ชุมนัญ
ผู้พยากรณ์อากาศ
ส่วนพยากรณ์อากาศ

สอบถามสภาพอากาศ โทร. ๐๗๔-๓๑๑-๗๖๐
โทรสาร. ๐๗๔-๓๑๑-๐๖๕
www.songkhla.tmd.go.th

นางสาวพะเยาว์ เมืองงาม
ผู้อำนวยการศูนย์อุตุนิยมวิทยาภาคใต้ฝั่งตะวันออก