





ศูนย์อุตุนิยมวิทยาภาคใต้ฝั่งตะวันออก  
กรมอุตุนิยมวิทยา  
กระทรวงดิจิทัลเพื่อเศรษฐกิจและสังคม





พยากรณ์อากาศ  
ประจำวัน พุธที่ ๒๒ ที่ 4 กรกฎาคม พ.ศ. 2562  
ออกประกาศเวลา 00.30 น.

**ลักษณะอากาศทั่วไป**

พยากรณ์อากาศ 24 ชั่วโมง บริเวณภาคใต้ฝั่งตะวันออกยังคงมีฝนหรือฝนฟ้าคะนองเพิ่มมากขึ้นทางตอนบนของภาค  
ลักษณะทางอุตุนิยมวิทยาที่สำคัญ มรสุมตะวันตกเฉียงใต้กำลังแรงพัดปกคลุมทะเลอันดามัน ภาคใต้และอ่าวไทย

พยากรณ์อากาศสำหรับภาคใต้ตั้งแต่เวลา 01.00 น. วันนี้จนถึง เวลา 01.00 น. วันพรุ่งนี้

<p><b>ภาคใต้ฝั่งตะวันออก</b></p> 	<p>มีเมฆเป็นส่วนมากกับมีฝนฟ้าคะนอง ร้อยละ 30 ของพื้นที่ส่วนมากทางตอนบนของภาค ลมตะวันตกเฉียงใต้ ความเร็ว 20-35 กม./ชม. ห่างฝั่งทะเลมีคลื่นสูงประมาณ 2 เมตร บริเวณที่มีฝนฟ้าคะนองคลื่นสูงมากกว่า 2 เมตร</p>
<p><b>ภาคใต้ฝั่งตะวันตก</b></p> 	<p>มีเมฆเป็นส่วนมากกับมีฝนฟ้าคะนอง ร้อยละ 40 ของพื้นที่ ลมตะวันตกเฉียงใต้ ความเร็ว 20-40 กม./ชม. ทะเลมีคลื่นสูง 2-3 เมตร บริเวณที่มีฝนฟ้าคะนองคลื่นสูงมากกว่า 3 เมตร</p>

พยากรณ์อากาศรายจังหวัดภาคใต้ฝั่งตะวันออกตั้งแต่เวลา 01.00 น. วันนี้จนถึงเวลา 01.00 น. วันพรุ่งนี้		คำหมาย อุณหภูมิ		ดวงอาทิตย์		น้ำทะเลวันนี้	
		สูงสุด	ต่ำสุด	วันนี้ ขึ้นเวลา	วันนี้ ตกเวลา	ขึ้น เต็มที่	ลง เต็มที่
<p><b>จังหวัดสงขลา</b></p> 	<p>มีเมฆเป็นส่วนมากกับมีฝนฟ้าคะนอง ร้อยละ 20 ของพื้นที่ ส่วนมากบริเวณอำเภอหาดใหญ่ สะเดา นาทวี และสะบ้าย้อย ลมตะวันตกเฉียงใต้ ความเร็ว 15-35 กม./ชม. ห่างฝั่งทะเลมีคลื่นสูง 1-2 เมตร</p>	33	25	06.06	18.38	11.36 และ 23.37	05.00 และ 17.56
<p><b>อำเภอหาดใหญ่</b></p> 	<p>มีเมฆเป็นส่วนมากกับมีฝนฟ้าคะนอง ร้อยละ 20 ของพื้นที่ ลมตะวันตกเฉียงใต้ ความเร็ว 15-30 กม./ชม.</p>	34	24	06.07	18.38	-	-
<p><b>อำเภอสะเดา</b></p> 	<p>มีเมฆเป็นส่วนมากกับมีฝนฟ้าคะนอง ร้อยละ 20 ของพื้นที่ ลมตะวันตกเฉียงใต้ ความเร็ว 15-35 กม./ชม.</p>	34	23	06.08	18.38	-	-
<p><b>จังหวัดพัทลุง</b></p> 	<p>มีเมฆเป็นส่วนมากกับมีฝนฟ้าคะนอง ร้อยละ 20 ของพื้นที่ ส่วนมากบริเวณอำเภอศรีนครินทร์ กงหรา ตะโหมด และป่าบอน ลมตะวันตกเฉียงใต้ ความเร็ว 15-35 กม./ชม. ทะเลสาบสงขลามีคลื่นสูง 1-2 เมตร</p>	34	25	06.07	18.40	-	-

**รายงานอากาศส่วนมากบริเวณภาคใต้ ของสถานีตรวจอากาศมีดังนี้**

ภาคใต้ฝั่งตะวันออก มีฝนเล็กน้อยบางแห่ง	อุณหภูมิต่ำสุด วัดได้ 22.2 ซ ที่ ท่าอากาศยานหาดใหญ่ จ.สงขลา
ฝนมากที่สุดภาคใต้ วัดได้ 4.6 มม. ที่ อ.เมือง จ.เพชรบุรี, อ.เมือง จ.ประจวบคีรีขันธ์ และ อ.สวี จ.ชุมพร	อุณหภูมิสูงสุด วัดได้ 36.7 ซ ที่ ท่าอากาศยานสุราษฎร์ฯ อ.พุนพิน จ.สุราษฎร์ฯ

นายโชคชัย ชุมชัย  
ผู้พยากรณ์อากาศ  
ส่วนพยากรณ์อากาศ

สอบถามสภาพอากาศ โทร. 074-311-760

โทรสาร. 074-311-065

[www.songkhla.tmd.go.th](http://www.songkhla.tmd.go.th)

นางสาวพะเยาว์ เมืองงาม  
ผู้อำนวยการศูนย์อุตุนิยมวิทยาภาคใต้ฝั่งตะวันออก





ศูนย์อุตุนิยมวิทยาภาคใต้ฝั่งตะวันออก  
กรมอุตุนิยมวิทยา  
กระทรวงดิจิทัลเพื่อเศรษฐกิจและสังคม

พยากรณ์อากาศ  
ประจำวัน พุธที่ ๓๒ ที่ ๔ กรกฎาคม พ.ศ. ๒๕๖๒  
ออกประกาศเวลา ๐๐.๓๐ น.

**ลักษณะอากาศทั่วไป**

พยากรณ์อากาศ ๒๔ ชั่วโมง บริเวณภาคใต้ฝั่งตะวันออกยังคงมีฝนหรือฝนฟ้าคะนองเพิ่มมากขึ้นทางตอนบนของภาค  
ลักษณะทางอุตุนิยมวิทยาที่สำคัญ มรสุมตะวันตกเฉียงใต้กำลังแรงพัดปกคลุมทะเลอันดามัน ภาคใต้และอ่าวไทย

พยากรณ์อากาศสำหรับภาคใต้ตั้งแต่เวลา ๐๑.๐๐ น. วันนี้จนถึง เวลา ๐๑.๐๐ น. วันพรุ่งนี้

<p><b>ภาคใต้ฝั่งตะวันออก</b></p> 	<p>มีเมฆเป็นส่วนมากกับมีฝนฟ้าคะนอง ร้อยละ ๓๐ ของพื้นที่ส่วนมากทางตอนบนของภาค ลมตะวันตกเฉียงใต้ ความเร็ว ๒๐-๓๕ กม./ชม. ห่างฝั่งทะเลมีคลื่นสูงประมาณ ๒ เมตร บริเวณที่มีฝนฟ้าคะนองคลื่นสูงมากกว่า ๒ เมตร</p>
<p><b>ภาคใต้ฝั่งตะวันตก</b></p> 	<p>มีเมฆเป็นส่วนมากกับมีฝนฟ้าคะนอง ร้อยละ ๔๐ ของพื้นที่ ลมตะวันตกเฉียงใต้ ความเร็ว ๒๐-๔๐ กม./ชม. ทะเลมีคลื่นสูง ๒-๓ เมตร บริเวณที่มีฝนฟ้าคะนองคลื่นสูงมากกว่า ๓ เมตร</p>

<p>พยากรณ์อากาศรายจังหวัดภาคใต้ฝั่งตะวันออกตั้งแต่เวลา ๐๑.๐๐ น. วันนี้ จนถึงเวลา ๐๑.๐๐ น. วันพรุ่งนี้</p>		<p>คาดหมาย อุณหภูมิจ</p>		<p>ดวงอาทิตย์</p>		<p>น้ำทะเลวันนี้</p>	
		<p>สูงสุด</p>	<p>ต่ำสุด</p>	<p>วันนี้ ขึ้นเวลา</p>	<p>วันนี้ ตกเวลา</p>	<p>ขึ้น เต็มที่</p>	<p>ลง เต็มที่</p>
<p><b>จังหวัดเพชรบุรี</b></p> 	<p>มีเมฆเป็นส่วนมากกับมีฝนฟ้าคะนอง ร้อยละ ๓๐ ของพื้นที่ ส่วนมากบริเวณอำเภอเขาอ้อย หนองหญ้าปล้อง และแก่งกระจาน ลมตะวันตกเฉียงใต้ ความเร็ว ๒๐-๓๕ กม./ชม. ห่างฝั่งทะเลมีคลื่นสูงประมาณ ๒ เมตร บริเวณที่มีฝนฟ้าคะนองคลื่นสูงมากกว่า ๒ เมตร</p>	<p>33</p>	<p>25</p>	<p>05.58</p>	<p>18.50</p>	<p>-</p>	<p>-</p>
<p><b>อำเภอหัวหิน</b></p> 	<p>มีเมฆเป็นส่วนมากกับมีฝนฟ้าคะนอง ร้อยละ ๓๐ ของพื้นที่ ลมตะวันตกเฉียงใต้ ความเร็ว ๒๐-๓๕ กม./ชม. ห่างฝั่งทะเลมีคลื่นสูงประมาณ ๒ เมตร บริเวณที่มีฝนฟ้าคะนองคลื่นสูงมากกว่า ๒ เมตร</p>	<p>33</p>	<p>25</p>	<p>05.59</p>	<p>18.50</p>	<p>20.46</p>	<p>12.00</p>
<p><b>จังหวัดประจวบคีรีขันธ์</b></p> 	<p>มีเมฆเป็นส่วนมากกับมีฝนฟ้าคะนอง ร้อยละ ๓๐ ของพื้นที่ ส่วนมากบริเวณอำเภอหัวหิน ปราณบุรี สามร้อยยอด และเมือง ลมตะวันตกเฉียงใต้ ความเร็ว ๒๐-๓๕ กม./ชม. ห่างฝั่งทะเลมีคลื่นสูงประมาณ ๒ เมตร บริเวณที่มีฝนฟ้าคะนองคลื่นสูงมากกว่า ๒ เมตร</p>	<p>33</p>	<p>24</p>	<p>06.01</p>	<p>18.49</p>	<p>22.45</p>	<p>11.14</p>
<p><b>จังหวัดชุมพร</b></p> 	<p>มีเมฆเป็นส่วนมากกับมีฝนฟ้าคะนอง ร้อยละ ๓๐ ของพื้นที่ ส่วนมากบริเวณอำเภอหลังสวน เมือง สวี และพะโต๊ะ ลมตะวันตกเฉียงใต้ ความเร็ว ๒๐-๓๕ กม./ชม. ห่างฝั่งทะเลมีคลื่นสูงประมาณ ๒ เมตร บริเวณที่มีฝนฟ้าคะนองคลื่นสูงมากกว่า ๒ เมตร</p>	<p>33</p>	<p>25</p>	<p>06.06</p>	<p>18.49</p>	<p>-</p>	<p>10.49</p>

**รายงานอากาศส่วนมากบริเวณภาคใต้ ของสถานีตรวจอากาศมีดังนี้**

<p>ภาคใต้ฝั่งตะวันออก มีฝนเล็กน้อยบางแห่ง</p>	<p>อุณหภูมิต่ำสุด วัดได้ ๒๒.๒ °ซ ที่ ท่าอากาศยานหาดใหญ่ จ.สงขลา</p>
<p>ฝนมากที่สุดภาคใต้ วัดได้ ๔.๖ มม. ที่ อ.เมือง จ.เพชรบุรี, อ.เมือง จ.ประจวบคีรีขันธ์</p>	<p>อุณหภูมิสูงสุด วัดได้ ๓๖.๗ °ซ ที่ ท่าอากาศยานสุราษฎร์ฯ อ.พุนพิน จ.สุราษฎร์ฯ</p>

นายโชคชัย ชุมนัย  
ผู้พยากรณ์อากาศ  
ส่วนพยากรณ์อากาศ

สอบถามสภาพอากาศ โทร. ๐๗๔-๓๑๑-๗๖๐  
โทรสาร. ๐๗๔-๓๑๑-๐๖๕  
[www.songkhla.tmd.go.th](http://www.songkhla.tmd.go.th)

นางสาวพะเยาว์ เมืองงาม  
ผู้อำนวยการศูนย์อุตุนิยมวิทยาภาคใต้ฝั่งตะวันออก



ศูนย์อุตุนิยมวิทยาภาคใต้ฝั่งตะวันออก  
กรมอุตุนิยมวิทยา  
กระทรวงดิจิทัลเพื่อเศรษฐกิจและสังคม

พยากรณ์อากาศ  
ประจำวัน พุธที่ ๒๒ ที่ ๔ กรกฎาคม พ.ศ. ๒๕๖๒  
ออกประกาศเวลา ๐๐.๓๐ น.

**ลักษณะอากาศทั่วไป**

พยากรณ์อากาศ ๒๔ ชั่วโมง บริเวณภาคใต้ฝั่งตะวันออกยังคงมีฝนหรือฝนฟ้าคะนองเพิ่มมากขึ้นทางตอนบนของภาค  
ลักษณะทางอุตุนิยมวิทยาที่สำคัญ มรสุมตะวันตกเฉียงใต้กำลังแรงพัดปกคลุมทะเลอันดามัน ภาคใต้และอ่าวไทย


พยากรณ์อากาศสำหรับภาคใต้ตั้งแต่เวลา ๐๑.๐๐ น. วันนี้จนถึง เวลา ๐๑.๐๐ น. วันพรุ่งนี้

**ภาคใต้ฝั่งตะวันออก**



มีเมฆเป็นส่วนมากกับมีฝนฟ้าคะนอง ร้อยละ ๓๐ ของพื้นที่ส่วนมากทางตอนบนของภาค  
ลมตะวันตกเฉียงใต้ ความเร็ว ๒๐-๓๕ กม./ชม.  
ห่างฝั่งทะเลมีคลื่นสูงประมาณ ๒ เมตร บริเวณที่มีฝนฟ้าคะนองคลื่นสูงมากกว่า ๒ เมตร

**ภาคใต้ฝั่งตะวันตก**



มีเมฆเป็นส่วนมากกับมีฝนฟ้าคะนอง ร้อยละ ๔๐ ของพื้นที่  
ลมตะวันตกเฉียงใต้ ความเร็ว ๒๐-๔๐ กม./ชม.  
ทะเลมีคลื่นสูง ๒-๓ เมตร บริเวณที่มีฝนฟ้าคะนองคลื่นสูงมากกว่า ๓ เมตร

พยากรณ์อากาศรายจังหวัดภาคใต้ฝั่งตะวันออกตั้งแต่เวลา ๐๑.๐๐ น. วันนี้  
จนถึงเวลา ๐๑.๐๐ น. วันพรุ่งนี้

คำหมาย  
อุณหภูมิ

ดวงอาทิตย์

น้ำทะเลวันนี้

สูงสุด

ต่ำสุด

วันนี้  
ขึ้นเวลา

วันนี้  
ตกเวลา

ขึ้น  
เต็มที่

ลง  
เต็มที่

**จังหวัดสุราษฎร์ธานี**



มีเมฆเป็นส่วนมากกับมีฝนฟ้าคะนอง ร้อยละ ๓๐ ของพื้นที่  
ส่วนมากบริเวณอำเภอท่าชนะ วิกาวัต ศิริรัฐนิคม พนม  
บ้านตาขุน และเคียนซา  
ลมตะวันตกเฉียงใต้ ความเร็ว ๑๕-๓๕ กม./ชม.  
ห่างฝั่งทะเลมีคลื่นสูง ๑-๒ เมตรบริเวณที่มีฝนฟ้าคะนองคลื่น  
สูงมากกว่า ๒ เมตร

36

24

06.08

18.47

00.36

10.28

**อำเภอเกาะสมุย**



มีเมฆเป็นส่วนมากกับมีฝนฟ้าคะนอง ร้อยละ ๒๐ ของพื้นที่  
ลมตะวันตกเฉียงใต้ ความเร็ว ๑๕-๓๕ กม./ชม.  
ทะเลมีคลื่นสูง ๑-๒ เมตร บริเวณที่มีฝนฟ้าคะนองคลื่นสูง  
มากกว่า ๒ เมตร

35

26


06.04

18.44

-

09.46

**จังหวัดนครศรีธรรมราช**



มีเมฆเป็นส่วนมากกับมีฝนฟ้าคะนอง ร้อยละ ๒๐ ของพื้นที่  
ส่วนมากบริเวณอำเภอพิปูน ฉวาง ทุ่งใหญ่ นาบอน  
ทุ่งสง และบางขัน  
ลมตะวันตกเฉียงใต้ ความเร็ว ๑๕-๓๕ กม./ชม.  
ทะเลมีคลื่นสูง ๑-๒ เมตร  
บริเวณที่มีฝนฟ้าคะนองคลื่นสูงมากกว่า ๒ เมตร

36

24

06.07

18.43

02.21

19.00

**รายงานอากาศส่วนมากบริเวณภาคใต้ ของสถานีตรวจอากาศมีดังนี้**

ภาคใต้ฝั่งตะวันออก มีฝนเล็กน้อยบางแห่ง	อุณหภูมิต่ำสุด วัดได้ ๒๒.๒ °ซ ที่ ท่าอากาศยานหาดใหญ่ จ.สงขลา
ฝนมากที่สุดภาคใต้ วัดได้ ๔.๖ มม. ที่ อ.เมือง จ.เพชรบุรี, อ. เมือง จ.ประจวบคีรีขันธ์ และ อ.สวี จ.ชุมพร	อุณหภูมิสูงสุด วัดได้ ๓๖.๗ °ซ ที่ ท่าอากาศยานสุราษฎร์ฯ อ.พุนพิน จ.สุราษฎร์ฯ

นายโชคชัย ชุมน้อย  
ผู้พยากรณ์อากาศ  
ส่วนพยากรณ์อากาศ

สอบถามสภาพอากาศ โทร. ๐๗๔-๓๑๑-๗๖๐  
โทรสาร. ๐๗๔-๓๑๑-๐๖๕  
[www.songkhla.tmd.go.th](http://www.songkhla.tmd.go.th)

นางสาวพะเยาว์ เมืองงาม  
ผู้อำนวยการศูนย์อุตุนิยมวิทยาภาคใต้ฝั่งตะวันออก





ศูนย์อุตุนิยมวิทยาภาคใต้ฝั่งตะวันออก  
กรมอุตุนิยมวิทยา  
กระทรวงดิจิทัลเพื่อเศรษฐกิจและสังคม




พยากรณ์อากาศ  
ประจำวัน พุธที่ ๒๒ ที่ ๔ กรกฎาคม พ.ศ. ๒๕๖๒  
ออกประกาศเวลา ๐๐.๓๐ น.

**ลักษณะอากาศทั่วไป**

พยากรณ์อากาศ ๒๔ ชั่วโมง บริเวณภาคใต้ฝั่งตะวันออกยังคงมีฝนหรือฝนฟ้าคะนองเพิ่มมากขึ้นทางตอนบนของภาค  
ลักษณะทางอุตุนิยมวิทยาที่สำคัญ มรสุมตะวันตกเฉียงใต้กำลังแรงพัดปกคลุมทะเลอันดามัน ภาคใต้และอ่าวไทย

พยากรณ์อากาศสำหรับภาคใต้ตั้งแต่เวลา ๐๑.๐๐ น. วันนี้จนถึง เวลา ๐๑.๐๐ น. วันพรุ่งนี้

<p><b>ภาคใต้ฝั่งตะวันออก</b></p> 	<p>มีเมฆเป็นส่วนมากกับมีฝนฟ้าคะนอง ร้อยละ ๓๐ ของพื้นที่ส่วนมากทางตอนบนของภาค ลมตะวันตกเฉียงใต้ ความเร็ว ๒๐-๓๕ กม./ชม. ห่างฝั่งทะเลมีคลื่นสูงประมาณ ๒ เมตร บริเวณที่มีฝนฟ้าคะนองคลื่นสูงมากกว่า ๒ เมตร</p>
<p><b>ภาคใต้ฝั่งตะวันตก</b></p> 	<p>มีเมฆเป็นส่วนมากกับมีฝนฟ้าคะนอง ร้อยละ ๔๐ ของพื้นที่ ลมตะวันตกเฉียงใต้ ความเร็ว ๒๐-๔๐ กม./ชม. ทะเลมีคลื่นสูง ๒-๓ เมตร บริเวณที่มีฝนฟ้าคะนองคลื่นสูงมากกว่า ๓ เมตร</p>

<p>พยากรณ์อากาศรายจังหวัดภาคใต้ฝั่งตะวันออกตั้งแต่เวลา ๐๑.๐๐ น. วันนี้ จนถึงเวลา ๐๑.๐๐ น. วันพรุ่งนี้</p>		<p>คาดหมาย อุณหภูมิ</p>		<p>ดวงอาทิตย์</p>		<p>น้ำทะเลวันนี้</p>	
		<p>สูงสุด</p>	<p>ต่ำสุด</p>	<p>วันนี้ ขึ้นเวลา</p>	<p>วันนี้ ตกเวลา</p>	<p>ขึ้น เต็มที่</p>	<p>ลง เต็มที่</p>
<p><b>จังหวัดปัตตานี</b></p> 	<p>มีเมฆเป็นส่วนมากกับมีฝนฟ้าคะนอง ร้อยละ ๒๐ ของพื้นที่ ส่วนมากบริเวณอำเภอโคกโพธิ์ หนองจิก แม่ลาน และยะรัง ลมตะวันตกเฉียงใต้ ความเร็ว ๑๕-๓๕ กม./ชม. ห่างฝั่งทะเลมีคลื่นสูง ๑-๒ เมตร บริเวณที่มีฝนฟ้าคะนองคลื่นสูงมากกว่า ๒ เมตร</p>	<p>๓๔</p>	<p>๒๕</p>	<p>๐๖.๐๕</p>	<p>๑๘.๓๕</p>	<p>๑๐.๕๗ และ ๒๒.๓๗</p>	<p>๐๒.๕๙ และ ๑๗.๑๔</p>
<p><b>จังหวัดยะลา</b></p> 	<p>มีเมฆเป็นส่วนมากกับมีฝนฟ้าคะนอง ร้อยละ ๒๐ ของพื้นที่ ส่วนมากบริเวณอำเภอบันนังสตา ธารโต และเบตง ลมตะวันตกเฉียงใต้ ความเร็ว ๑๕-๓๕ กม./ชม.</p>	<p>๓๔</p>	<p>๒๔</p>	<p>๐๖.๐๕</p>	<p>๑๘.๓๓</p>	<p>-</p>	<p>-</p>
<p><b>จังหวัดนราธิวาส</b></p> 	<p>มีเมฆเป็นส่วนมากกับมีฝนฟ้าคะนอง ร้อยละ ๒๐ ของพื้นที่ ส่วนมากบริเวณอำเภอเรือเสาะ ศรีสาคร สุคีริน และแว้ง ลมตะวันตกเฉียงใต้ ความเร็ว ๑๕-๓๕ กม./ชม. ห่างฝั่งทะเลมีคลื่นสูง ๑-๒ เมตร บริเวณที่มีฝนฟ้าคะนองคลื่นสูงมากกว่า ๒ เมตร</p>	<p>๓๓</p>	<p>๒๔</p>	<p>๐๖.๐๓</p>	<p>๑๘.๓๒</p>	<p>๑๐.๕๗ และ ๒๒.๓๗</p>	<p>๐๒.๕๙ และ ๑๗.๑๔</p>

**รายงานอากาศส่วนมากบริเวณภาคใต้ ของสถานีตรวจอากาศมีดังนี้**

<p>ภาคใต้ฝั่งตะวันออก มีฝนเล็กน้อยบางแห่ง</p>	<p>อุณหภูมิต่ำสุด วัดได้ ๒๒.๒ °ซ ที่ ท่าอากาศยานหาดใหญ่ จ.สงขลา</p>
<p>ฝนมากที่สุดภาคใต้ วัดได้ ๔.๖ มม. ที่ อ.เมือง จ.เพชรบุรี, อ.เมือง จ.ประจวบคีรีขันธ์ และ อ.สวี จ.ชุมพร</p>	<p>อุณหภูมิสูงสุด วัดได้ ๓๖.๗ °ซ ที่ ท่าอากาศยานสุราษฎร์ฯ อ.พุนพิน จ.สุราษฎร์ฯ</p>

นายโชคชัย ชุมน้อย  
ผู้พยากรณ์อากาศ  
ส่วนพยากรณ์อากาศ

สอบถามสภาพอากาศ โทร. ๐๗๔-๓๑๑-๗๖๐  
โทรสาร. ๐๗๔-๓๑๑-๐๖๕  
[www.songkhla.tmd.go.th](http://www.songkhla.tmd.go.th)

นางสาวพะเยาว์ เมืองงาม  
ผู้อำนวยการศูนย์อุตุนิยมวิทยาภาคใต้ฝั่งตะวันออก