





ศูนย์อุตุนิยมวิทยาภาคใต้ฝั่งตะวันออก
กรมอุตุนิยมวิทยา
กระทรวงดิจิทัลเพื่อเศรษฐกิจและสังคม





พยากรณ์อากาศ
ประจำวันอังคาร ที่ 9 เมษายน พ.ศ. 2562
ออกประกาศเวลา 00.30 น.

ลักษณะอากาศทั่วไป

พยากรณ์อากาศ 24 ชั่วโมง บริเวณภาคใต้ฝั่งตะวันออกยังคงมีฝนหรือฝนฟ้าคะนองบางแห่ง
ลักษณะทางอุตุนิยมวิทยาที่สำคัญ ลมตะวันออกเฉียงใต้พัดปกคลุมอ่าวไทย และภาคใต้ฝั่งตะวันออก

พยากรณ์อากาศสำหรับภาคใต้ตั้งแต่เวลา 01.00 น. วันนี้จนถึง เวลา 01.00 น. วันพรุ่งนี้

<p>ภาคใต้ฝั่งตะวันออก</p> 	<p>อากาศร้อนในตอนกลางวันกับมีฝนฟ้าคะนอง ร้อยละ 20 ของพื้นที่ ลมตะวันออกเฉียงใต้ ความเร็ว 10-30 กม./ชม. ทะเลมีคลื่นต่ำกว่า 1 เมตร</p>
<p>ภาคใต้ฝั่งตะวันตก</p> 	<p>อากาศร้อนในตอนกลางวันกับมีฝนฟ้าคะนอง ร้อยละ 20 ของพื้นที่ ลมตะวันตก ความเร็ว 10-30 กม./ชม. ทะเลมีคลื่นต่ำกว่า 1 เมตร บริเวณที่มีฝนฟ้าคะนองคลื่นสูง 1-2 เมตร</p>

พยากรณ์อากาศรายจังหวัดภาคใต้ฝั่งตะวันออกตั้งแต่เวลา 01.00 น. วันนี้ จนถึงเวลา 01.00 น. วันพรุ่งนี้		คาดหมาย อุณหภูมิ		ดวงอาทิตย์		น้ำทะเลวันนี้	
		สูงสุด	ต่ำสุด	วันนี้ ขึ้นเวลา	วันนี้ ตกเวลา	ขึ้น เต็มที่	ลง เต็มที่
<p>จังหวัดสงขลา</p> 	<p>มีเมฆบางส่วนกับมีฝนฟ้าคะนอง ร้อยละ 10 ของพื้นที่ ส่วนมากบริเวณอำเภอคลองหอยโข่ง หาดใหญ่ นาทวี และสะเดา ลมตะวันออกเฉียงใต้ ความเร็ว 10-30 กม./ชม. ทะเลมีคลื่นต่ำกว่า 1 เมตร</p>	35	26	06.12	18.26	12.35	06.25 และ 18.39
<p>อำเภอหาดใหญ่</p> 	<p>อากาศร้อนในตอนกลางวัน กับมีฝนฟ้าคะนอง ร้อยละ 10 ของพื้นที่ ในระหว่างบ่ายถึงค่ำ ลมตะวันออกเฉียงใต้ ความเร็ว 10-30 กม./ชม.</p>	37	24	06.13	18.27	-	-
<p>อำเภอสะเดา</p> 	<p>อากาศร้อนในตอนกลางวัน กับมีฝนฟ้าคะนอง ร้อยละ 10 ของพื้นที่ ในระหว่างบ่ายถึงค่ำ ลมตะวันออกเฉียงใต้ ความเร็ว 10-30 กม./ชม.</p>	36	23	06.13	18.27	-	-
<p>จังหวัดพัทลุง</p> 	<p>มีเมฆบางส่วนกับมีฝนฟ้าคะนอง ร้อยละ 10 ของพื้นที่ ส่วนมากบริเวณอำเภอควนขนุน ป่าพะยอม ป่าบอน และบางแก้ว ลมตะวันออกเฉียงใต้ ความเร็ว 10-30 กม./ชม. ทะเลสาบสงขลามีคลื่นต่ำกว่า 1 เมตร</p>	35	25	06.14	18.28	-	-

รายงานอากาศส่วนมากบริเวณภาคใต้ ของสถานีตรวจอากาศมีดังนี้

ภาคใต้ฝั่งตะวันออก มีฝนเล็กน้อยเป็นแห่งๆ	อุณหภูมิต่ำสุด วัดได้ 22.9 °ซ ที่ ต.หนองพลับ อ.หัวหิน จ.ประจวบคีรีขันธ์
ฝนมากที่สุดภาคใต้ วัดได้ 14.2 มม. ที่ อ.เมือง จ.สงขลา	อุณหภูมิสูงสุด วัดได้ 38.3 °ซ ที่ ท่าอากาศยานสุราษฎร์ธานี อ.พุนพิน จ.สุราษฎร์ธานี

ว่าที่ร้อยตรีหญิงพัชรี ประเทศ

สอบถามสภาพอากาศ โทร. 074-311-760

นางสาวพะเยาว์ เมืองงาม

ผู้พยากรณ์อากาศ

โทรสาร. 074-311-065

ผู้อำนวยการศูนย์อุตุนิยมวิทยาภาคใต้ฝั่งตะวันออก

ส่วนพยากรณ์อากาศ

www.songkhla.tmd.go.th





ศูนย์อุตุนิยมวิทยาภาคใต้ฝั่งตะวันออก
กรมอุตุนิยมวิทยา
กระทรวงดิจิทัลเพื่อเศรษฐกิจและสังคม





พยากรณ์อากาศ
ประจำวันอังคาร ที่ 9 เมษายน พ.ศ. 2562
ออกประกาศเวลา 00.30 น.

ลักษณะอากาศทั่วไป

พยากรณ์อากาศ 24 ชั่วโมง บริเวณภาคใต้ฝั่งตะวันออกยังคงมีฝนหรือฝนฟ้าคะนองบางแห่ง
ลักษณะทางอุตุนิยมวิทยาที่สำคัญ ลมตะวันออกเฉียงใต้พัดปกคลุมอ่าวไทย และภาคใต้ฝั่งตะวันออก

พยากรณ์อากาศสำหรับภาคใต้ตั้งแต่เวลา 01.00 น. วันนี้จนถึง เวลา 01.00 น. วันพรุ่งนี้

<p>ภาคใต้ฝั่งตะวันออก</p> 	<p>อากาศร้อนในตอนกลางวันกับมีฝนฟ้าคะนอง ร้อยละ 20 ของพื้นที่ ลมตะวันออกเฉียงใต้ ความเร็ว 10-30 กม./ชม. ทะเลมีคลื่นต่ำกว่า 1 เมตร</p>
<p>ภาคใต้ฝั่งตะวันตก</p> 	<p>อากาศร้อนในตอนกลางวันกับมีฝนฟ้าคะนอง ร้อยละ 20 ของพื้นที่ ลมตะวันตก ความเร็ว 10-30 กม./ชม. ทะเลมีคลื่นต่ำกว่า 1 เมตร บริเวณที่มีฝนฟ้าคะนองคลื่นสูง 1-2 เมตร</p>

พยากรณ์อากาศรายจังหวัดภาคใต้ฝั่งตะวันออกตั้งแต่เวลา 01.00 น. วันนี้ จนถึงเวลา 01.00 น. วันพรุ่งนี้		คาดหมาย อุณหภูมิ		ดวงอาทิตย์		น้ำทะเลวันนี้	
		สูงสุด	ต่ำสุด	วันนี้ ขึ้นเวลา	วันนี้ ตกเวลา	ขึ้น เต็มที่	ลง เต็มที่
<p>จังหวัดเพชรบุรี</p> 	<p>มีเมฆบางส่วนกับมีฝนฟ้าคะนอง ร้อยละ 10 ของพื้นที่ ส่วนมากบริเวณอำเภอแก่งกระจาน และหนองหญ้าปล้อง ลมใต้ ความเร็ว 10-30 กม./ชม. ทะเลมีคลื่นต่ำกว่า 1 เมตร</p>	35	25	06.11	18.32	-	-
<p>อำเภอหัวหิน</p> 	<p>มีเมฆบางส่วน ลมใต้ ความเร็ว 10-30 กม./ชม. ทะเลมีคลื่นต่ำกว่า 1 เมตร</p>	34	26	06.12	18.32	06.44 และ 20.48	01.38 และ 13.28
<p>จังหวัดประจวบคีรีขันธ์</p> 	<p>มีเมฆบางส่วนกับมีฝนฟ้าคะนอง ร้อยละ 10 ของพื้นที่ ส่วนมากบริเวณอำเภอบางสะพาน และบางสะพานน้อย ลมใต้ ความเร็ว 10-30 กม./ชม. ทะเลมีคลื่นต่ำกว่า 1 เมตร</p>	35	23	06.13	18.32	23.42	12.49
<p>จังหวัดชุมพร</p> 	<p>มีเมฆบางส่วนกับมีฝนฟ้าคะนอง ร้อยละ 10 ของพื้นที่ ส่วนมากบริเวณอำเภอท่าแซะ หลังสวน และพะโต๊ะ ลมใต้ ความเร็ว 10-30 กม./ชม. ทะเลมีคลื่นต่ำกว่า 1 เมตร</p>	35	25	06.16	18.34	00.54	08.51

รายงานอากาศส่วนมากบริเวณภาคใต้ ของสถานีตรวจอากาศมีดังนี้

ภาคใต้ฝั่งตะวันออก มีฝนเล็กน้อยเป็นแห่งๆ	อุณหภูมิต่ำสุด วัดได้ 22.9 °ซ ที่ ต.หนองพลับ อ.หัวหิน จ.ประจวบคีรีขันธ์
ฝนมากที่สุดภาคใต้ วัดได้ 14.2 มม. ที่ อ.เมือง จ.สงขลา	อุณหภูมิสูงสุด วัดได้ 38.3 °ซ ที่ ท่าอากาศยานสุราษฎร์ธานี อ.พุนพิน จ.สุราษฎร์ธานี

ว่าที่ร้อยตรีหญิงพัชรี ประเทศ

สอบถามสภาพอากาศ โทร. 074-311-760

นางสาวพะเยาว์ เมืองงาม

ผู้พยากรณ์อากาศ

โทรสาร. 074-311-065

ผู้อำนวยการศูนย์อุตุนิยมวิทยาภาคใต้ฝั่งตะวันออก

ส่วนพยากรณ์อากาศ

www.songkhla.tmd.go.th





ศูนย์อุตุนิยมวิทยาภาคใต้ฝั่งตะวันออก
กรมอุตุนิยมวิทยา
กระทรวงดิจิทัลเพื่อเศรษฐกิจและสังคม


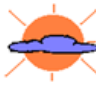

พยากรณ์อากาศ
ประจำวันอังคาร ที่ 9 เมษายน พ.ศ. 2562
ออกประกาศเวลา 00.30 น.

ลักษณะอากาศทั่วไป

พยากรณ์อากาศ 24 ชั่วโมง บริเวณภาคใต้ฝั่งตะวันออกยังคงมีฝนหรือฝนฟ้าคะนองบางแห่ง
ลักษณะทางอุตุนิยมวิทยาที่สำคัญ ลมตะวันออกเฉียงใต้พัดปกคลุมอ่าวไทย และภาคใต้ฝั่งตะวันออก

พยากรณ์อากาศสำหรับภาคใต้ตั้งแต่เวลา 01.00 น. วันนี้จนถึง เวลา 01.00 น. วันพรุ่งนี้

<p>ภาคใต้ฝั่งตะวันออก</p> 	<p>อากาศร้อนในตอนกลางวันกับมีฝนฟ้าคะนอง ร้อยละ 20 ของพื้นที่ ลมตะวันออกเฉียงใต้ ความเร็ว 10-30 กม./ชม. ทะเลมีคลื่นต่ำกว่า 1 เมตร</p>
<p>ภาคใต้ฝั่งตะวันตก</p> 	<p>อากาศร้อนในตอนกลางวันกับมีฝนฟ้าคะนอง ร้อยละ 20 ของพื้นที่ ลมตะวันตก ความเร็ว 10-30 กม./ชม. ทะเลมีคลื่นต่ำกว่า 1 เมตร บริเวณที่มีฝนฟ้าคะนองคลื่นสูง 1-2 เมตร</p>

พยากรณ์อากาศรายจังหวัดภาคใต้ฝั่งตะวันออกตั้งแต่วันที่ 01.00 น. วันนี้จนถึงเวลา 01.00 น. วันพรุ่งนี้		คาดหมาย อุณหภูมิ		ดวงอาทิตย์		น้ำทะเลวันนี้	
		สูงสุด	ต่ำสุด	วันนี้ ขึ้นเวลา	วันนี้ ตกเวลา	ขึ้น เต็มที่	ลง เต็มที่
<p>จังหวัดสุราษฎร์ธานี</p> 	<p>อากาศร้อนในตอนกลางวัน กับมีฝนฟ้าคะนอง ร้อยละ 20 ของพื้นที่ ส่วนมากบริเวณอำเภอพนม บ้านตาขุน เคียนซา และพระแสง ลมตะวันออกเฉียงใต้ ความเร็ว 10-30 กม./ชม. ทะเลมีคลื่นต่ำกว่า 1 เมตร</p>	36	24	06.17	18.33	02.02 และ 14.30	09.00 และ 19.00
<p>อำเภอเกาะสมุย</p> 	<p>มีเมฆบางส่วน ลมตะวันออกเฉียงใต้ ความเร็ว 10-30 กม./ชม. ทะเลมีคลื่นต่ำกว่า 1 เมตร</p>	32	26	06.13	18.30	01.20 และ 13.42	08.39 และ 18.26
<p>จังหวัดนครศรีธรรมราช</p> 	<p>อากาศร้อนในตอนกลางวัน กับมีฝนฟ้าคะนอง ร้อยละ 10 ของพื้นที่ ส่วนมากบริเวณอำเภอฉวาง ช้างกลาง นาบอน พังง และชะอวด ลมตะวันออกเฉียงใต้ ความเร็ว 10-30 กม./ชม. ทะเลมีคลื่นต่ำกว่า 1 เมตร</p>	36	24	06.14	18.30	03.27 และ 15.32	10.33 และ 20.55

รายงานอากาศส่วนมากบริเวณภาคใต้ ของสถานีตรวจอากาศมีดังนี้

ภาคใต้ฝั่งตะวันออก มีฝนเล็กน้อยเป็นแห่งๆ	อุณหภูมิต่ำสุด วัดได้ 22.9 °ซ ที่ ต.หนองปลับ อ.หัวหิน จ.ประจวบคีรีขันธ์
ฝนมากที่สุดภาคใต้ วัดได้ 14.2 มม. ที่ อ.เมือง จ.สงขลา	อุณหภูมิสูงสุด วัดได้ 38.3 °ซ ที่ ทำอากาศยานสุราษฎร์ธานี อ.พุนพิน จ.สุราษฎร์ธานี

ว่าที่ร้อยตรีหญิงพัชรี ประเทศ

สอบถามสภาพอากาศ โทร. 074-311-760

นางสาวพะเยาว์ เมืองงาม

ผู้พยากรณ์อากาศ

โทรสาร. 074-311-065

ผู้อำนวยการศูนย์อุตุนิยมวิทยาภาคใต้ฝั่งตะวันออก

ส่วนพยากรณ์อากาศ

www.songkhla.tmd.go.th





ศูนย์อุตุนิยมวิทยาภาคใต้ฝั่งตะวันออก
กรมอุตุนิยมวิทยา
กระทรวงดิจิทัลเพื่อเศรษฐกิจและสังคม




พยากรณ์อากาศ
ประจำวันอังคาร ที่ 9 เมษายน พ.ศ. 2562
ออกประกาศเวลา 00.30 น.

ลักษณะอากาศทั่วไป

พยากรณ์อากาศ 24 ชั่วโมง บริเวณภาคใต้ฝั่งตะวันออกยังคงมีฝนหรือฝนฟ้าคะนองบางแห่ง
ลักษณะทางอุตุนิยมวิทยาที่สำคัญ ลมตะวันออกเฉียงใต้พัดปกคลุมอ่าวไทย และภาคใต้ฝั่งตะวันออก

พยากรณ์อากาศสำหรับภาคใต้ตั้งแต่เวลา 01.00 น. วันนี้จนถึง เวลา 01.00 น. วันพรุ่งนี้

<p>ภาคใต้ฝั่งตะวันออก</p> 	<p>อากาศร้อนในตอนกลางวันกับมีฝนฟ้าคะนอง ร้อยละ 20 ของพื้นที่ ลมตะวันออกเฉียงใต้ ความเร็ว 10-30 กม./ชม. ทะเลมีคลื่นต่ำกว่า 1 เมตร</p>
<p>ภาคใต้ฝั่งตะวันตก</p> 	<p>อากาศร้อนในตอนกลางวันกับมีฝนฟ้าคะนอง ร้อยละ 20 ของพื้นที่ ลมตะวันตก ความเร็ว 10-30 กม./ชม. ทะเลมีคลื่นต่ำกว่า 1 เมตร บริเวณที่มีฝนฟ้าคะนองคลื่นสูง 1-2 เมตร</p>

พยากรณ์อากาศรายจังหวัดภาคใต้ฝั่งตะวันออกตั้งแต่เวลา 01.00 น. วันนี้จนถึงเวลา 01.00 น. วันพรุ่งนี้		คาดหมายอุณหภูมิ		ดวงอาทิตย์		น้ำทะเลวันนี้	
		สูงสุด	ต่ำสุด	วันนี้ ขึ้นเวลา	วันนี้ ตกเวลา	ขึ้น เต็มที่	ลง เต็มที่
<p>จังหวัดปัตตานี</p> 	<p>มีเมฆบางส่วนกับอากาศร้อนในตอนกลางวัน ลมตะวันออกเฉียงใต้ ความเร็ว 10-30 กม./ชม. ทะเลมีคลื่นต่ำกว่า 1 เมตร</p>	36	24	06.10	18.24	11.46 และ 23.45	04.53 และ 18.12
<p>จังหวัดยะลา</p> 	<p>อากาศร้อนในตอนกลางวัน กับมีฝนฟ้าคะนอง ร้อยละ 10 ของพื้นที่ ในระหว่างบ่ายถึงค่ำ ส่วนมากบริเวณอำเภอบันนังสตา ธารโต และเบตง ลมตะวันออกเฉียงใต้ ความเร็ว 10-30 กม./ชม.</p>	36	23	06.10	18.23	-	-
<p>จังหวัดนราธิวาส</p> 	<p>มีเมฆบางส่วนกับมีฝนฟ้าคะนอง ร้อยละ 10 ของพื้นที่ ในระหว่างบ่ายถึงค่ำ ส่วนมากบริเวณอำเภอหรือเสาะ ศรีสาคร จะนะ สุคิริน และแว้ง ลมตะวันออกเฉียงใต้ ความเร็ว 10-30 กม./ชม. ทะเลมีคลื่นต่ำกว่า 1 เมตร</p>	35	23	06.08	18.21	10.32 และ 21.59	03.42 และ 16.58

รายงานอากาศส่วนมากบริเวณภาคใต้ ของสถานีตรวจอากาศมีดังนี้

ภาคใต้ฝั่งตะวันออก มีฝนเล็กน้อยเป็นแห่งๆ	อุณหภูมิต่ำสุด วัดได้ 22.9 °ซ ที่ ต.หนองพลับ อ.ทิวหิน จ.ประจวบคีรีขันธ์
ฝนมากที่สุดภาคใต้ วัดได้ 14.2 มม. ที่ อ.เมือง จ.สงขลา	อุณหภูมิสูงสุด วัดได้ 38.3 °ซ ที่ ท่าอากาศยานสุราษฎร์ธานี อ.พุนพิน จ.สุราษฎร์ธานี

ว่าที่ร้อยตรีหญิงพัชรี ประเทศ สอบถามสภาพอากาศ โทร. 074-311-760

นางสาวพะเยาว์ เมืองงาม

ผู้พยากรณ์อากาศ

โทรสาร. 074-311-065

ผู้อำนวยการศูนย์อุตุนิยมวิทยาภาคใต้ฝั่งตะวันออก

ส่วนพยากรณ์อากาศ

www.songkhla.tmd.go.th