





ศูนย์อุตุนิยมวิทยาภาคใต้ฝั่งตะวันออก  
กรมอุตุนิยมวิทยา  
กระทรวงดิจิทัลเพื่อเศรษฐกิจและสังคม





พยากรณ์อากาศ  
ประจำวัน อังคาร ที่ 26 มีนาคม พ.ศ. 2562  
ออกประกาศเวลา 18.30 น.

**ลักษณะอากาศทั่วไป**

พยากรณ์อากาศ 24 ชั่วโมง บริเวณภาคใต้ฝั่งตะวันออกยังคงมีฝนหรือฝนฟ้าคะนอง ส่วนมากบริเวณจังหวัดเพชรบุรี ประจวบคีรีขันธ์ ชุมพร สุราษฎร์ธานี และนครศรีธรรมราช  
ลักษณะทางอุตุนิยมวิทยาที่สำคัญ บริเวณความกดอากาศสูงจากประเทศจีนยังคงแผ่ปกคลุมภาคตะวันออกเฉียงเหนือและทะเลจีนใต้

พยากรณ์อากาศสำหรับภาคใต้ตั้งแต่เวลา 19.00 น. วันนี้จนถึง เวลา 19.00 น. วันพรุ่งนี้

|  |  |
|--|--|
| <p><b>ภาคใต้ฝั่งตะวันออก</b></p>  | <p>มีเมฆเป็นส่วนมากกับมีฝนฟ้าคะนอง ร้อยละ 30 ของพื้นที่<br/>ลมตะวันออก ความเร็ว 15-30 กม./ชม.<br/>ทะเลมีคลื่นสูงประมาณ 1 เมตร บริเวณที่มีฝนฟ้าคะนองคลื่นสูง 1-2 เมตร</p> |
| <p><b>ภาคใต้ฝั่งตะวันตก</b></p>   | <p>มีเมฆเป็นส่วนมากกับมีฝนฟ้าคะนอง ร้อยละ 30 ของพื้นที่<br/>ลมตะวันออก ความเร็ว 10-30 กม./ชม.<br/>ทะเลมีคลื่นต่ำกว่า 1 เมตร</p>  |

| พยากรณ์อากาศรายจังหวัดภาคใต้ฝั่งตะวันออกตั้งแต่เวลา 19.00 น. วันนี้จนถึงเวลา 19.00 น. วันพรุ่งนี้               |   | คาดหมาย<br>อุณหภูมิ |        | ดวงอาทิตย์           |                    | น้ำทะเลพรุ่งนี้       |                       |
|---|---|---------------------|--------|----------------------|--------------------|-----------------------|-----------------------|
|   |   | สูงสุด              | ต่ำสุด | พรุ่งนี้<br>ขึ้นเวลา | พรุ่งนี้<br>ตกเวลา | ขึ้น<br>เต็มที่       | ลง<br>เต็มที่         |
| <p><b>จังหวัดสงขลา</b></p>   | <p>มีเมฆเป็นส่วนมากกับมีฝนฟ้าคะนอง ร้อยละ 30 ของพื้นที่<br/>บริเวณคาบสมุทรมุขหึงพระ อำเภอเมือง จันนะ และเทพา<br/>ลมตะวันออก ความเร็ว 15-30 กม./ชม.<br/>ทะเลมีคลื่นสูงประมาณ 1 เมตร<br/>บริเวณที่มีฝนฟ้าคะนองคลื่นสูง 1-2 เมตร</p> | 31                  | 24     | 06.18                | 18.28              | 01.36<br>และ<br>14.27 | 08.43<br>และ<br>20.44 |
| <p><b>อำเภอหาดใหญ่</b></p>   | <p>มีเมฆเป็นส่วนมากกับมีฝนฟ้าคะนอง ร้อยละ 20 ของพื้นที่<br/>ลมตะวันออก ความเร็ว 15-30 กม./ชม.</p>   | 33                  | 22     | 06.19                | 18.28              | -                     | -                     |
| <p><b>อำเภอสะเดา</b></p>     | <p>มีเมฆเป็นส่วนมากกับมีฝนฟ้าคะนอง ร้อยละ 20 ของพื้นที่<br/>ลมตะวันออก ความเร็ว 15-30 กม./ชม.</p>   | 34                  | 22     | 06.19                | 18.29              | -                     | -                     |
| <p><b>จังหวัดพัทลุง</b></p>  | <p>มีเมฆเป็นส่วนมากกับมีฝนฟ้าคะนอง ร้อยละ 30 ของพื้นที่<br/>บริเวณอำเภอควนขนุน เมือง เขาชัยสน บางแก้ว<br/>และปากพะยูน<br/>ลมตะวันออก ความเร็ว 15-30 กม./ชม.<br/>ทะเลสาบสงขลามีคลื่นสูงประมาณ 1 เมตร</p>                           | 32                  | 24     | 06.20                | 18.30              | -                     | -                     |

**รายงานอากาศส่วนมากบริเวณภาคใต้ ของสถานีตรวจอากาศมีดังนี้**

|   |   |
|---|---|
| ภาคใต้ฝั่งตะวันออก มีฝนกระจาย และมีฝนหนักบางแห่ง              | อุณหภูมิต่ำสุด วัดได้ 22.3 °ซ ที่ อ.สะเดา จ.สงขลา           |
| ฝนมากที่สุดภาคใต้ วัดได้ 55.2 มม. ที่ อ.นาบอน จ.นครศรีธรรมราช | อุณหภูมิสูงสุด วัดได้ 34.5 °ซ ที่ อ.เมือง จ.ประจวบคีรีขันธ์ |

นายโชคชัย ชุมนัย  
ผู้พยากรณ์อากาศ  
ส่วนพยากรณ์อากาศ

สอบถามสภาพอากาศ โทร. 074-311-760  
โทรสาร. 074-311-065  
[www.songkhla.tmd.go.th](http://www.songkhla.tmd.go.th)

นางสาวพะเยาว์ เมื่องงาม  
ผู้อำนวยการศูนย์อุตุนิยมวิทยาภาคใต้ฝั่งตะวันออก



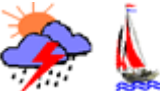





ศูนย์อุตุนิยมวิทยาภาคใต้ฝั่งตะวันออก  
กรมอุตุนิยมวิทยา  
กระทรวงดิจิทัลเพื่อเศรษฐกิจและสังคม

พยากรณ์อากาศ  
ประจำวัน อังคาร ที่ 26 มีนาคม พ.ศ. 2562  
ออกประกาศเวลา 18.30 น.

**ลักษณะอากาศทั่วไป**

พยากรณ์อากาศ 24 ชั่วโมง บริเวณภาคใต้ฝั่งตะวันออกยังคงมีฝนหรือฝนฟ้าคะนอง ส่วนมากบริเวณจังหวัดเพชรบุรี ประจวบคีรีขันธ์ ชุมพร สุราษฎร์ธานี และนครศรีธรรมราช  
ลักษณะทางอุตุนิยมวิทยาที่สำคัญ บริเวณความกดอากาศสูงจากประเทศจีนยังคงแผ่ปกคลุมภาคตะวันออกเฉียงเหนือและทะเลจีนใต้

พยากรณ์อากาศสำหรับภาคใต้ตั้งแต่เวลา 19.00 น. วันนี้จนถึง เวลา 19.00 น. วันพรุ่งนี้

|  |   |  |                   |                              |                            |                                |                                |
|--|---|--|-------------------|------------------------------|----------------------------|--------------------------------|--------------------------------|
| <p><b>ภาคใต้ฝั่งตะวันออก</b></p>        | <p>มีเมฆเป็นส่วนมากกับมีฝนฟ้าคะนอง ร้อยละ 30 ของพื้นที่<br/>ลมตะวันออก ความเร็ว 15-30 กม./ชม.<br/>ทะเลมีคลื่นสูงประมาณ 1 เมตร บริเวณที่มีฝนฟ้าคะนองคลื่นสูง 1-2 เมตร</p>  |  |                   |                              |                            |                                |                                |
| <p><b>ภาคใต้ฝั่งตะวันตก</b></p>         | <p>มีเมฆเป็นส่วนมากกับมีฝนฟ้าคะนอง ร้อยละ 30 ของพื้นที่<br/>ลมตะวันออก ความเร็ว 10-30 กม./ชม.<br/>ทะเลมีคลื่นต่ำกว่า 1 เมตร</p>   |  |                   |                              |                            |                                |                                |
| <p>พยากรณ์อากาศรายจังหวัดภาคใต้ฝั่งตะวันออกตั้งแต่เวลา 19.00 น. วันนี้จนถึงเวลา 19.00 น. วันพรุ่งนี้</p>                 |   | <p>คำหมาย<br/>อุณหภูมิ</p>   | <p>ดวงอาทิตย์</p> | <p>น้ำทะเลพรุ่งนี้</p>       |                            |                                |                                |
|  |   | <p>สูงสุด</p>  | <p>ต่ำสุด</p>     | <p>พรุ่งนี้<br/>ขึ้นเวลา</p> | <p>พรุ่งนี้<br/>ตกเวลา</p> | <p>ขึ้น<br/>เต็มที่</p>        | <p>ลง<br/>เต็มที่</p>          |
| <p><b>จังหวัดเพชรบุรี</b></p>         | <p>มีเมฆเป็นส่วนมากกับมีฝนฟ้าคะนอง ร้อยละ 30 ของพื้นที่<br/>ส่วนมากบริเวณอำเภอเมือง ท่ายาง และชะอำ<br/>ลมตะวันออกเฉียงใต้ ความเร็ว 15-30 กม./ชม.<br/>ทะเลมีคลื่นสูงประมาณ 1 เมตร บริเวณที่มีฝนฟ้าคะนองคลื่นสูง 1-2 เมตร</p>     | <p>32</p>  | <p>24</p>         | <p>06.20</p>                 | <p>18.31</p>               | <p>-</p>                       | <p>-</p>                       |
| <p><b>อำเภอหัวหิน</b></p>             | <p>มีเมฆเป็นส่วนมากกับมีฝนฟ้าคะนอง ร้อยละ 30 ของพื้นที่<br/>ลมตะวันออกเฉียงใต้ ความเร็ว 15-30 กม./ชม.<br/>ทะเลมีคลื่นสูงประมาณ 1 เมตร บริเวณที่มีฝนฟ้าคะนองคลื่นสูง 1-2 เมตร</p>  | <p>30</p>  | <p>25</p>         | <p>06.20</p>                 | <p>18.31</p>               | <p>07.34<br/>และ<br/>23.09</p> | <p>02.51<br/>และ<br/>15.10</p> |
| <p><b>จังหวัดประจวบคีรีขันธ์</b></p>  | <p>มีเมฆเป็นส่วนมากกับมีฝนฟ้าคะนอง ร้อยละ 30 ของพื้นที่<br/>ส่วนมากบริเวณอำเภอทับสะแก บางสะพาน และบางสะพานน้อย ลมตะวันออกเฉียงใต้ ความเร็ว 15-30 กม./ชม. ทะเลมีคลื่นสูงประมาณ 1 เมตร บริเวณที่มีฝนฟ้าคะนองคลื่นสูง 1-2 เมตร</p> | <p>33</p>  | <p>24</p>         | <p>06.21</p>                 | <p>18.32</p>               | <p>02.48</p>                   | <p>15.18</p>                   |
| <p><b>จังหวัดชุมพร</b></p>            | <p>มีเมฆเป็นส่วนมากกับมีฝนฟ้าคะนอง ร้อยละ 30 ของพื้นที่<br/>ส่วนมากบริเวณอำเภอเมือง สวี และทุ่งตะโก<br/>ลมตะวันออกเฉียงใต้ ความเร็ว 15-30 กม./ชม.<br/>ทะเลมีคลื่นสูงประมาณ 1 เมตร บริเวณที่มีฝนฟ้าคะนองคลื่นสูง 1-2 เมตร</p>    | <p>32</p>  | <p>23</p>         | <p>06.24</p>                 | <p>18.34</p>               | <p>02.58</p>                   | <p>17.40</p>                   |
| <p><b>รายงานอากาศส่วนมากบริเวณภาคใต้ ของสถานีตรวจอากาศมีดังนี้</b></p>   |   |  |                   |                              |                            |                                |                                |
| <p>ภาคใต้ฝั่งตะวันออก มีฝนกระจาย และมีฝนหนักบางแห่ง</p>  |   | <p>อุณหภูมิต่ำสุด วัดได้ 22.3 °ซ ที่ อ.สะเดา จ.สงขลา</p>           |                   |                              |                            |                                |                                |
| <p>ฝนมากที่สุดภาคใต้ วัดได้ 55.2 มม. ที่ อ.นาบอน จ.นครศรีธรรมราช</p>   |   | <p>อุณหภูมิสูงสุด วัดได้ 34.5 °ซ ที่ อ.เมือง จ.ประจวบคีรีขันธ์</p> |                   |                              |                            |                                |                                |

นายโชคชัย ชุมบุญ  
ผู้พยากรณ์อากาศ  
ส่วนพยากรณ์อากาศ

สอบถามสภาพอากาศ โทร. 074-311-760  
โทรสาร. 074-311-065  
[www.songkhla.tmd.go.th](http://www.songkhla.tmd.go.th)

นางสาวพะเยาว์ เมืองงาม  
ผู้อำนวยการศูนย์อุตุนิยมวิทยาภาคใต้ฝั่งตะวันออก



ศูนย์อุตุนิยมวิทยาภาคใต้ฝั่งตะวันออก  
กรมอุตุนิยมวิทยา  
กระทรวงดิจิทัลเพื่อเศรษฐกิจและสังคม



พยากรณ์อากาศ  
ประจำวัน อังคาร ที่ 26 มีนาคม พ.ศ. 2562  
ออกประกาศเวลา 18.30 น.




**ลักษณะอากาศทั่วไป**

พยากรณ์อากาศ 24 ชั่วโมง บริเวณภาคใต้ฝั่งตะวันออกยังคงมีฝนหรือฝนฟ้าคะนอง ส่วนมากบริเวณจังหวัดเพชรบุรี ประจวบคีรีขันธ์ ชุมพร สุราษฎร์ธานี และนครศรีธรรมราช

ลักษณะทางอุตุนิยมวิทยาที่สำคัญ บริเวณความกดอากาศสูงจากประเทศจีนยังคงแผ่ปกคลุมภาคตะวันออกเฉียงเหนือและทะเลจีนใต้

พยากรณ์อากาศสำหรับภาคใต้ตั้งแต่เวลา 19.00 น. วันนี้จนถึง เวลา 19.00 น. วันพรุ่งนี้

|  |  |
|--|--|
| <p><b>ภาคใต้ฝั่งตะวันออก</b></p>  | <p>มีเมฆเป็นส่วนมากกับมีฝนฟ้าคะนอง ร้อยละ 30 ของพื้นที่<br/>ลมตะวันออก ความเร็ว 15-30 กม./ชม.<br/>ทะเลมีคลื่นสูงประมาณ 1 เมตร บริเวณที่มีฝนฟ้าคะนองคลื่นสูง 1-2 เมตร</p> |
| <p><b>ภาคใต้ฝั่งตะวันตก</b></p>   | <p>มีเมฆเป็นส่วนมากกับมีฝนฟ้าคะนอง ร้อยละ 30 ของพื้นที่<br/>ลมตะวันออก ความเร็ว 10-30 กม./ชม.<br/>ทะเลมีคลื่นต่ำกว่า 1 เมตร</p>  |

| พยากรณ์อากาศรายจังหวัดภาคใต้ฝั่งตะวันออกตั้งแต่เวลา 19.00 น. วันนี้จนถึงเวลา 19.00 น. วันพรุ่งนี้                      | คาดหมาย<br>อุณหภูมิ   |        | ดวงอาทิตย์           |                    | น้ำทะเลวัน<br>พรุ่งนี้ |                       |                       |
|--|---|--------|----------------------|--------------------|------------------------|-----------------------|-----------------------|
|  | สูงสุด  | ต่ำสุด | พรุ่งนี้<br>ขึ้นเวลา | พรุ่งนี้<br>ตกเวลา | ขึ้น<br>เต็มที่        | ลง<br>เต็มที่         |                       |
| <p><b>จังหวัดสุราษฎร์ธานี</b></p>   | <p>มีเมฆเป็นส่วนมากกับมีฝนฟ้าคะนอง ร้อยละ 30 ของพื้นที่<br/>ส่วนมากบริเวณอำเภอดอนสัก กาญจนดิษฐ์ เกาะสมุย<br/>และเกาะพะงัน ลมตะวันออก ความเร็ว 15-30 กม./ชม.<br/>ทะเลมีคลื่นสูงประมาณ 1 เมตร<br/>บริเวณที่มีฝนฟ้าคะนองคลื่นสูง 1-2 เมตร</p>      | 32     | 23                   | 06.24              | 18.34                  | 03.30<br>และ<br>14.31 | 10.42<br>และ<br>19.28 |
| <p><b>อำเภอเกาะสมุย</b></p>         | <p>มีเมฆเป็นส่วนมากกับมีฝนฟ้าคะนอง ร้อยละ 30 ของพื้นที่<br/>ลมตะวันออก ความเร็ว 15-30 กม./ชม. ทะเลมีคลื่นสูง<br/>ประมาณ 1 เมตร บริเวณที่มีฝนฟ้าคะนองคลื่นสูง 1-2 เมตร</p>   | 30     | 23                   | 06.20              | 18.30                  | 02.57<br>และ<br>14.34 | 10.48<br>และ<br>19.30 |
| <p><b>จังหวัดนครศรีธรรมราช</b></p>  | <p>มีเมฆเป็นส่วนมากกับมีฝนฟ้าคะนอง ร้อยละ 30 ของพื้นที่<br/>บริเวณอำเภอขนอม สิชล ท่าศาลา เมือง ปากพั่น<br/>เชียรใหญ่ และหัวไทร ลมตะวันออก<br/>ความเร็ว 15-30 กม./ชม. ทะเลมีคลื่นสูงประมาณ 1 เมตร<br/>บริเวณที่มีฝนฟ้าคะนองคลื่นสูง 1-2 เมตร</p> | 33     | 23                   | 06.21              | 18.31                  | 05.06                 | 22.15                 |

**รายงานอากาศส่วนมากบริเวณภาคใต้ ของสถานีตรวจอากาศมีดังนี้**

|   |   |
|---|---|
| ภาคใต้ฝั่งตะวันออก มีฝนกระจาย และมีฝนหนักบางแห่ง              | อุณหภูมิต่ำสุด วัดได้ 22.3 °ซ ที่ อ.สะเดา จ.สงขลา           |
| ฝนมากที่สุดภาคใต้ วัดได้ 55.2 มม. ที่ อ.นาบอน จ.นครศรีธรรมราช | อุณหภูมิสูงสุด วัดได้ 34.5 °ซ ที่ อ.เมือง จ.ประจวบคีรีขันธ์ |

นายโชคชัย ชุมน้ย  
ผู้พยากรณ์อากาศ  
ส่วนพยากรณ์อากาศ

สอบถามสภาพอากาศ โทร. 074-311-760  
โทรสาร. 074-311-065  
[www.songkhla.tmd.go.th](http://www.songkhla.tmd.go.th)

นางสาวพะเยาว์ เมืองงาม  
ผู้อำนวยการศูนย์อุตุนิยมวิทยาภาคใต้ฝั่งตะวันออก



ศูนย์อุตุนิยมวิทยาภาคใต้ฝั่งตะวันออก  
กรมอุตุนิยมวิทยา  
กระทรวงดิจิทัลเพื่อเศรษฐกิจและสังคม

พยากรณ์อากาศ  
ประจำวัน อังคาร ที่ 26 มีนาคม พ.ศ. 2562  
ออกประกาศเวลา 18.30 น.

**ลักษณะอากาศทั่วไป**

พยากรณ์อากาศ 24 ชั่วโมง บริเวณภาคใต้ฝั่งตะวันออกยังคงมีฝนหรือฝนฟ้าคะนอง ส่วนมากบริเวณจังหวัดเพชรบุรี ประจวบคีรีขันธ์ ชุมพร สุราษฎร์ธานี และนครศรีธรรมราช

ลักษณะทางอุตุนิยมวิทยาที่สำคัญ บริเวณความกดอากาศสูงจากประเทศจีนยังคงแผ่ปกคลุมภาคตะวันออกเฉียงเหนือและทะเลจีนใต้

พยากรณ์อากาศสำหรับภาคใต้ตั้งแต่เวลา 19.00 น. วันนี้จนถึง เวลา 19.00 น. วันพรุ่งนี้

| ภาคใต้ฝั่งตะวันออก  | มีเมฆเป็นส่วนมากกับมีฝนฟ้าคะนอง ร้อยละ 30 ของพื้นที่<br>ลมตะวันออก ความเร็ว 15-30 กม./ชม.<br>ทะเลมีคลื่นสูงประมาณ 1 เมตร บริเวณที่มีฝนฟ้าคะนองคลื่นสูง 1-2 เมตร   | คาดหมาย<br>อุณหภูมิ |        | ดวงอาทิตย์           |                    | น้ำทะเลวัน<br>พรุ่งนี้ |                       |
|---|---|---------------------|--------|----------------------|--------------------|------------------------|-----------------------|
|   |   | สูงสุด              | ต่ำสุด | พรุ่งนี้<br>ขึ้นเวลา | พรุ่งนี้<br>ตกเวลา | ขึ้น<br>เต็มที่        | ลง<br>เต็มที่         |
| <b>ภาคใต้ฝั่งตะวันตก</b>  | มีเมฆเป็นส่วนมากกับมีฝนฟ้าคะนอง ร้อยละ 30 ของพื้นที่<br>ลมตะวันออก ความเร็ว 10-30 กม./ชม.<br>ทะเลมีคลื่นต่ำกว่า 1 เมตร  |                     |        |                      |                    |                        |                       |
| พยากรณ์อากาศรายจังหวัดภาคใต้ฝั่งตะวันออกตั้งแต่เวลา 19.00 น. วันนี้<br>จนถึงเวลา 19.00 น. วันพรุ่งนี้ |   |                     |        |                      |                    |                        |                       |
| <b>จังหวัดปัตตานี</b>   | มีเมฆเป็นส่วนมากกับมีฝนฟ้าคะนอง ร้อยละ 20 ของพื้นที่<br>บริเวณอำเภอเมือง ยะหริ่ง ปะนาเระ สายบุรี และไม้แก่น<br>ลมตะวันออก ความเร็ว 15-30 กม./ชม. ทะเลมีคลื่นสูง<br>ประมาณ 1 เมตร บริเวณที่มีฝนฟ้าคะนองคลื่นสูง 1-2 เมตร   | 33                  | 23     | 18.26                | 06.16              | 00.59<br>และ<br>13.40  | 06.35<br>และ<br>20.42 |
| <b>จังหวัดยะลา</b>  | มีเมฆเป็นส่วนมากกับมีฝนฟ้าคะนอง ร้อยละ 20 ของพื้นที่<br>ส่วนมากบริเวณอำเภอเมือง กรงปินัง รามัน บันนังสตา<br>ธารโต และเบตง<br>ลมตะวันออก ความเร็ว 15-30 กม./ชม.  | 34                  | 22     | 18.25                | 06.16              | -                      | -                     |
| <b>จังหวัดนราธิวาส</b>  | มีเมฆเป็นส่วนมากกับมีฝนฟ้าคะนอง ร้อยละ 20 ของพื้นที่<br>บริเวณอำเภอบาเจาะ ยี่งอ เมือง ตากใบ สุโหงโกลก และแว้ง<br>ลมตะวันออก ความเร็ว 15-30 กม./ชม. ทะเลมีคลื่นสูง<br>ประมาณ 1 เมตร บริเวณที่มีฝนฟ้าคะนองคลื่นสูง 1-2 เมตร | 31                  | 21     | 18.23                | 06.14              | 12.56                  | 05.17                 |

**รายงานอากาศส่วนมากบริเวณภาคใต้ ของสถานีตรวจอากาศมีดังนี้**

|   |   |
|---|---|
| ภาคใต้ฝั่งตะวันออก มีฝนกระจาย และมีฝนหนักบางแห่ง              | อุณหภูมิต่ำสุด วัดได้ 22.3 °ซ ที่ อ.สะเดา จ.สงขลา           |
| ฝนมากที่สุดภาคใต้ วัดได้ 55.2 มม. ที่ อ.นาบอน จ.นครศรีธรรมราช | อุณหภูมิสูงสุด วัดได้ 34.5 °ซ ที่ อ.เมือง จ.ประจวบคีรีขันธ์ |

นายโชคชัย ชุมน้อย  
ผู้พยากรณ์อากาศ  
ส่วนพยากรณ์อากาศ

สอบถามสภาพอากาศ โทร. 074-311-760  
โทรสาร. 074-311-065  
[www.songkhla.tmd.go.th](http://www.songkhla.tmd.go.th)

นางสาวพะเยาว์ เมืองงาม  
ผู้อำนวยการศูนย์อุตุนิยมวิทยาภาคใต้ฝั่งตะวันออก