









**ใบขอดำเนินการด้านเอกสาร
(Document Action Request : DAR)**

VT 9F DAR No. ๐5

ประเภทเอกสาร <input type="checkbox"/> คู่มือคุณภาพ (QM) <input type="checkbox"/> กระบวนการคุณภาพ (QP) <input checked="" type="checkbox"/> วิธีการปฏิบัติงาน (WI) <input type="checkbox"/> แบบฟอร์ม (FF) <input type="checkbox"/> เอกสารอ้างอิงภายนอก (SD) <input type="checkbox"/> อื่นๆ.....		
ชื่อเอกสาร มาตรฐาน NOTAM (พจนานุกรมการวิ่งของ)		
รหัสเอกสาร WI-๙๐-VTSP-๐3 ลำดับเอกสาร (Ver.) ๐2 วันที่เริ่มบังคับใช้เอกสาร 24/5/64		
สิ่งที่ขอดำเนินการ <input type="checkbox"/> จัดทำเอกสารใหม่ <input checked="" type="checkbox"/> แก้ไข/ปรับปรุงเอกสาร <input type="checkbox"/> ยกเลิกเอกสาร <input type="checkbox"/> ทำลายเอกสาร <input type="checkbox"/> อื่นๆ.....		
รายละเอียดและเหตุผลที่ขอดำเนินการ แก้ไขที่ผิดพลาด (จากผู้ปฏิบัติงาน : นักควบคุมจราจรทางอากาศ ศูนย์ควบคุมจราจรทางอากาศที่ ๓๓ เชียงใหม่ เป็น นักควบคุมจราจรทางอากาศ ศูนย์ควบคุมจราจรทางอากาศที่ ๓๓ เชียงใหม่)		
สิ่งที่แนบมาด้วย <input type="checkbox"/> เอกสาร <input type="checkbox"/> ไฟล์เอกสาร <input type="checkbox"/> ไม่มี		
ผู้ขอดำเนินการ  (เลขชื่อ呼 ๙๐๙๖) ตำแหน่ง ๓๓๓.๖๗. วันที่ 24/5/64	ผู้ทบทวน  (นายระวิวงษ์ นวลนวล) ตำแหน่ง ผอ.กศท. เชียงใหม่ วันที่ 24 พ.ค. 64	
ข้อเสนอแนะเพิ่มเติมจากผู้ทบทวน		
ความคิดเห็นของผู้อนุมัติ <input checked="" type="checkbox"/> อนุมัติ <input type="checkbox"/> ไม่อนุมัติ เนื่องจาก		
		ผู้อนุมัติ  ตำแหน่ง ผอ.ศอ. วันที่ 30/5/64
ผู้ลงทะเบียนใบขอดำเนินการด้านเอกสาร (DAR)  (ผู้ควบคุมเอกสาร/Iso administration) วันที่ 30/5/64		

FF-๙๐-07-DAR-01 R00


				Procedure	
 ศูนย์อุตุนิยมวิทยาภาคใต้ ฝั่งตะวันออก METEOROLOGICAL DEPARTMENT	Doc Name: การแจ้งออก NOTAM (ท่าอากาศยาน นครศรีธรรมราช)		Prepared By:  (นายชวนัฐ ปรานีราช) นอต.ปก.		Approved by:  (นางสาวพะเยาว์ เมืองงาม) ผอ.ศอ.
	Doc No.: WI-ศอ-VTSF-03		Corrected&Checked By:  (นายประโมทย์ ชาญบุญชู) รก.ผส.กบ.นครศรีธรรมราช		
	Rev No.: 02	Page No.: 1 of 3		Effective Date: 24/5/64	

1. วัตถุประสงค์: เพื่อเป็นวิธีการปฏิบัติงานในการแจ้งออก NOTAM ของสนามบินนครศรีธรรมราช
2. ผู้ปฏิบัติ: นักอุตุนิยมวิทยา ส่วนอากาศการบินนครศรีธรรมราช
3. เอกสารอ้างอิง: -
4. เอกสารแนบท้าย: -
5. วิธีการปฏิบัติงาน

ขั้นตอนการแจ้งออก NOTAM

1. นักอุตุนิยมวิทยาผู้เข้าเวรพยากรณ์อากาศการบินเป็นผู้รับผิดชอบในการแจ้งออก NOTAM
2. ให้แจ้งออก NOTAM ในแบบฟอร์มการแจ้งข่าวเกี่ยวกับความปลอดภัยในการเดินอากาศหรือการออกประกาศนักบิน (NOTAM) ของสำนักงานการบินพลเรือนแห่งประเทศไทย
3. ในเวลาราชการ ส่ง E-mail ให้ฝ่ายบริการข่าวสารการบิน กองข้อมูลข่าวสารการบิน สำนักงานการบินพลเรือนแห่งประเทศไทย E-mail notam@caat.or.th โทร 02-568-8830, 063-205-8831
- นอกเวลาราชการส่งถึง ศูนย์บริหารข้อมูลและสารสนเทศการเดินอากาศ บริษัท วิทยุการบินแห่งประเทศไทย จำกัด โทรศัพท์ 0 2287 8202, 0 2287 8204 โทรสาร 0 2287 8205, 0 2287 4695 และ สำเนาถึง ฝ่ายบริการข่าวสารการบิน กองข้อมูลข่าวสารการบิน สำนักงานการบินพลเรือนแห่งประเทศไทย
5. ถ่ายเอกสารสำเนาเก็บไว้ในแฟ้มหนังสือแจ้งออก NOTAM เพื่อใช้เป็นหลักฐาน

ตัวอย่างหนังสือขอแจ้งออก NOTAM



The Civil Aviation Authority of Thailand (สำนักงานการบินพลเรือนแห่งประเทศไทย)
Civil Aviation Authority of Thailand

แบบฟอร์มการแจ้งข่าวเกี่ยวกับความปลอดภัยในการเดินอากาศ

1. วันที่และเวลาของการกรอกข้อมูล วันที่ 20 เดือน มีนาคม พ.ศ. 2562 เวลา 08.30 น.
 1.1 ในเวลาทำการ (08.30 - 16.30 น.)
 - สำนักงานฝ่ายบริการข่าวสารการบิน กองข้อมูลข่าวสารการบิน สำนักงานการบินพลเรือนแห่งประเทศไทย
โทรศัพท์ 0 2568 8830, 063 205 8831 โทรสาร 0 2576 1903 E-mail: notam@caat.or.th
 - นอกเวลาทำการและวันหยุดราชการ
 - ศูนย์บริหารข้อมูลและสารสนเทศการเดินอากาศ บริษัท วิทยุการบินแห่งประเทศไทย จำกัด
โทรศัพท์ 0 2287 8202, 0 2287 8204 โทรสาร 0 2287 8205, 0 2287 4695 และ
สำนักงานฝ่ายบริการข่าวสารการบิน กองข้อมูลข่าวสารการบิน สำนักงานการบินพลเรือนแห่งประเทศไทย
2. หน่วยงานผู้แจ้ง (Originator's indicator)
 - ท่าอากาศยาน (V T)
 - ศูนย์ควบคุมจราจรทางอากาศ
 - อื่นๆ (โปรดระบุ) สถานีอุตุนิยมวิทยาภาคพื้นทวีป
3. วัตถุประสงค์ในการแจ้งออกประกาศ
 - ออกประกาศใหม่
 - ออกประกาศทดแทน C4174/19
(Series and number/year of NOTAM to be replaced)
 - ออกประกาศยกเลิก
(Series and number/year of NOTAM to be cancelled)
4. การกิจ/กิจกรรม ANOS RWY19 ปิดชั่วคราวขณะฝน
 (กรณี บังคับปิดโดยอัตโนมัติ กรุณาระบุจำนวนครั้ง) จำนวน _____ บัญชี
 5. บริเวณ/สถานที่ที่เกิดกิจกรรม (ชื่อ ตำบล ท้องที่) _____
 6. จุดพิกัด เส้นรุ้ง (Latitude) _____ เส้นแวง (Longitude) _____
(XX ° XX ' XX " N หรือ XX XXXXXX) (XXX ° XX ' XX " E หรือ XXX XXXXXX)
 7. ความสูง _____ ft. หรือ _____ NM
 9. ระยะเวลาดำเนินการ เริ่มตั้งแต่วันที่ 20 เดือน มีนาคม พ.ศ. 2562 เวลาท้องถิ่น 08.30 น.
 สิ้นสุด วันที่ 20 เดือน มีนาคม พ.ศ. 2563 เวลาท้องถิ่น 20.00 น.
 ช่วงเวลา (กรณีเวลาไม่ต่อเนื่อง) _____
 10. ชื่อผู้ประสานงาน _____ โทร. _____
 ตำแหน่ง _____ หน่วยงาน _____
 11. กรณีถูกบันทึกชื่อ _____ โทร. _____
 12. รายละเอียดเพิ่มเติม อยู่ในการแจ้ง ออกประกาศ ขอแก้ไข
 ลงชื่อ อำนวย (กนกพันธ์)
 (นาย อำนวย กนกพันธ์)
 ตำแหน่ง วิศวกรระบบอากาศยานภาคพื้นทวีป
 โทร. 095 876 2227

Doc No.: WI-ศอ-VTSF-03

Page No.: 1 of 3

S/No.	Revision No.	Description of Changes	Revision Date
1	01	จัดทำเอกสารใหม่ WI-ศอ-VTSF-03	
2	02	แก้ไขเอกสาร WI-ศอ-VTSF-03	24/5/64