


ใบขอดำเนินการด้านเอกสาร
(Document Action Request : DAR)

VT SE DAR No. 25

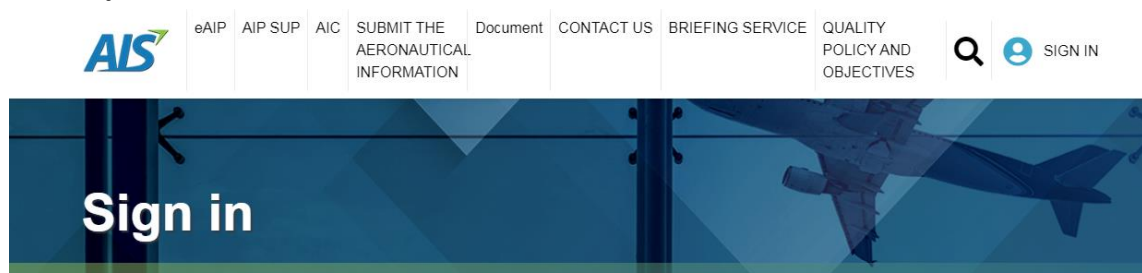
ประเภทเอกสาร <input type="checkbox"/> คู่มือคุณภาพ (QM) <input type="checkbox"/> กระบวนการคุณภาพ (QP) <input checked="" type="checkbox"/> วิธีการปฏิบัติงาน (WI) <input type="checkbox"/> แบบฟอร์ม (FF) <input type="checkbox"/> เอกสารอ้างอิงภายนอก (SD) <input type="checkbox"/> อื่นๆ.....		
ชื่อเอกสาร การแจ้งออก NOTAM		
รหัสเอกสาร WI-ศอ-VTSE-03		ลำดับเอกสาร (Ver.) 02
วันที่เริ่มบังคับใช้เอกสาร 10 เมษายน 2566		
สิ่งที่ขอดำเนินการ <input type="checkbox"/> จัดทำเอกสารใหม่ <input checked="" type="checkbox"/> แก้ไข/ปรับปรุงเอกสาร <input type="checkbox"/> ยกเลิกเอกสาร <input type="checkbox"/> ทำลายเอกสาร <input type="checkbox"/> อื่นๆ.....		
รายละเอียดและเหตุผลที่ขอดำเนินการ เปลี่ยนวิธีการแจ้งออกประกาศ NOTAM		
สิ่งที่แนบมาด้วย <input checked="" type="checkbox"/> เอกสาร <input type="checkbox"/> ไฟล์เอกสาร <input type="checkbox"/> ไม่มี		
ผู้ขอดำเนินการ (นายคณิต สนั่น บัวกิ่ง) ตำแหน่ง นอต.ปก. วันที่ 10 เมษายน 2566		ผู้ทบทวน (นายเตชา สุขแก้ว) ตำแหน่ง ผส.อต.ชุมพร ทำหน้าที่ ผส.กบ.ชุมพร วันที่ 10 เมษายน 2566
ข้อเสนอแนะเพิ่มเติมจากผู้ทบทวน		
ความคิดเห็นของผู้อนุมัติ <input checked="" type="checkbox"/> อนุมัติ <input type="checkbox"/> ไม่อนุมัติ เนื่องจาก		
ผู้อนุมัติ ตำแหน่ง ผส.อต.ชุมพร ทำหน้าที่ ผส.กบ.ชุมพร วันที่ 10 เมษายน 2566		
ผู้ลงทะเบียนใบขอดำเนินการด้านเอกสาร (DAR) (ผู้ควบคุมเอกสาร/Iso administration) วันที่ 10 เมษายน 2566		

 ศูนย์อุตุนิยมวิทยาภาคใต้ ฝั่งตะวันออก	Doc Name: การแจ้งออก NOTAM	Prepared By: <i>ณัฏฐนันท์ บัวกิ่ง</i> (นายคณัสนันท์ บัวกิ่ง) นอต.ปก.	Approved by: <i>นายเดชา สุขแก้ว</i> (นายเดชา สุขแก้ว) ผส.อต.ชุมพร ทำหน้าที่ ผส.กบ. ชุมพร
	Doc No.: WI-ศอ-VTSE-03	Corrected & Checked By: <i>นายเดชา สุขแก้ว</i> (นายเดชา สุขแก้ว) ผส.อต.ชุมพร ทำหน้าที่ ผส.กบ.ชุมพร	
	Rev No.: 02	Page No.: 1 of 4	Effective Date: 10 เมษายน 2566

- วัตถุประสงค์: เพื่อเป็นวิธีการปฏิบัติงานในการแจ้งออก NOTAM ของสนามบินชุมพร
- ผู้ปฏิบัติ: นักอุตุนิยมวิทยาของ สกบ.ขพ. ศอ.
- เอกสารอ้างอิง: -
- เอกสารแนบท้าย: -
- วิธีการปฏิบัติงาน

ขั้นตอนการแจ้งออก NOTAM

- นักอุตุนิยมวิทยาเป็นผู้รับผิดชอบในการแจ้งออก NOTAM
- Login เข้าสู่เว็บไซต์ <https://ais.caat.or.th/>



Sign in

AIP SUP

AIC

SUBMIT THE
AERONAUTICAL
INFORMATION

Document

E-Catalogue

CONTACT US

BRIEFING SERVICE ▾

QUALITY POLICY AND
OBJECTIVES

New Customers

By creating an account with our store, you will be able to move through the checkout process faster, store multiple shipping addresses, view and track your orders in your account and more.

[Create an Account](#)

Registered Customers

If you have an account with us, please log in.

Email Address *

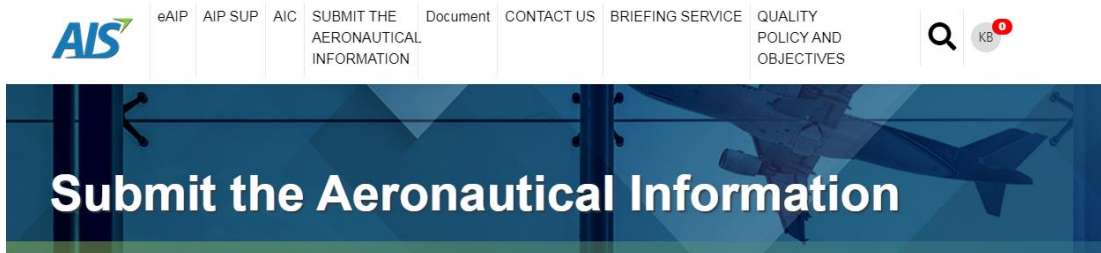
Password *

* Required Fields

[Forgot Your Password?](#)

- เข้าสู่หัวข้อ SUBMIT THE AERONAUTICAL INFORMATION

Doc No.: WI-ศอ-VTSE-03	Rev No.: 02	Page No.: 2 of 4
------------------------	-------------	------------------



Submit the Aeronautical Information

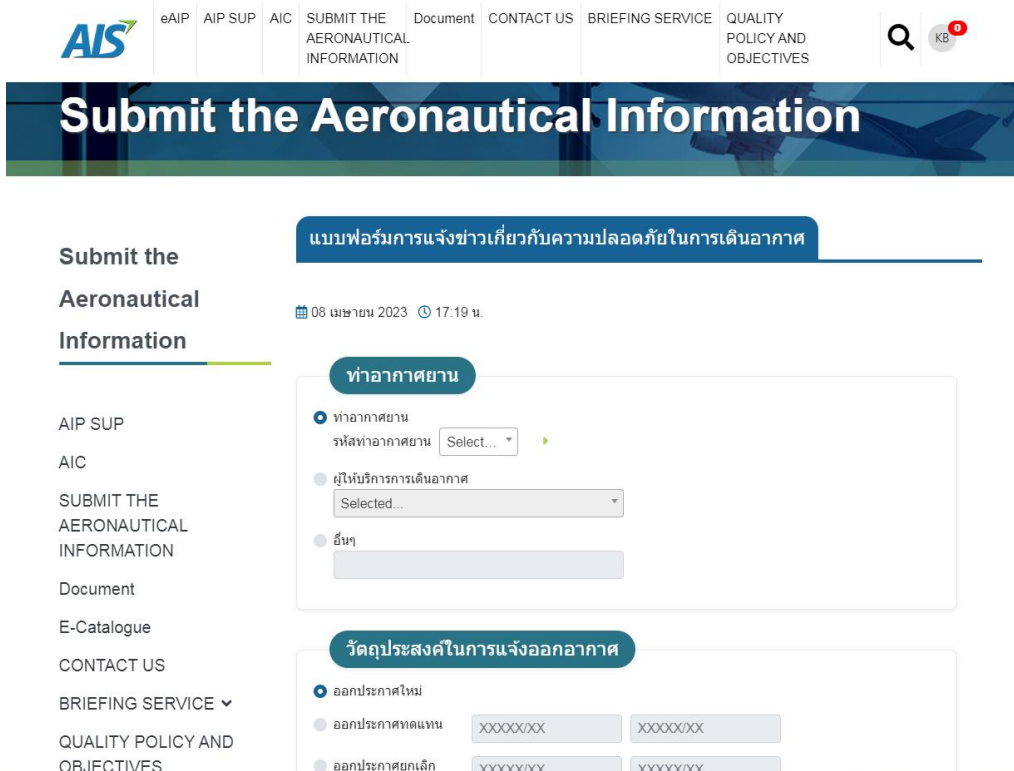
- AIP SUP
- AIC
- SUBMIT THE AERONAUTICAL INFORMATION
- Document
- E-Catalogue
- CONTACT US

แบบฟอร์มการออกประกาศแจ้งเตือนข่าวสารการบิน

แบบฟอร์มการออกประกาศแจ้งเตือนข่าวสารการบิน

> แบบฟอร์มการแจ้งข่าวเกี่ยวกับความปลอดภัยในการเดินอากาศ (NOTAM request form)

4. กรอกแบบฟอร์มการแจ้งข่าวเกี่ยวกับความปลอดภัยในการเดินอากาศ (NOTAM request form)



Submit the Aeronautical Information

- AIP SUP
- AIC
- SUBMIT THE AERONAUTICAL INFORMATION
- Document
- E-Catalogue
- CONTACT US
- BRIEFING SERVICE
- QUALITY POLICY AND OBJECTIVES

แบบฟอร์มการแจ้งข่าวเกี่ยวกับความปลอดภัยในการเดินอากาศ

08 เมษายน 2023 17:19 น.

ทำอากาศยาน

- ทำอากาศยาน
 - รหัสทำอากาศยาน
 - ผู้ให้บริการเดินอากาศ
 - อื่นๆ

วัตถุประสงค์ในการแจ้งออกอากาศ

- ออกประกาศใหม่
- ออกประกาศทดแทน
 -
 -
- ออกประกาศยกเลิก
 -
 -

ตัวอย่างการแจ้งออก NOTAM

Doc No.: WI-ศอ-VTSE-03	Rev No.: 02	Page No.: 3 of 4
------------------------	-------------	------------------

แบบฟอร์มการแจ้งข่าวเกี่ยวกับความปลอดภัยในการเดินอากาศ

สถานะ : Received

ท่าอากาศยาน
อื่นๆ : ส่วนอากาศการบินชุมพร ศูนย์อุตุนิยมวิทยาภาคใต้ฝั่งตะวันออก

วัตถุประสงค์ในการแจ้งออกอากาศ
ออกประกาศใหม่

ภารกิจ/กิจกรรม
เครื่องบิน RVR ทางวิ่ง 06 และ 24 ชัดชัด

สถานที่ที่เกิดภารกิจ/กิจกรรม

จุด	Latitude	Longitude	ความสูง(ต่ำลง)	ความสูง(สูงลง)	ชนิด
ไม่มีข้อมูล					

ระยะเวลาดำเนินการ
ระยะเวลาเริ่มต้นและสิ้นสุด
เริ่มต้น : 31 Mar 2023 08:13:00
สิ้นสุด : 07 Apr 2023 08:13:00
ช่วงเวลา (กรณีเวลาไม่ต่อเนื่อง)
-

Remarks
-

S/No.	Revision No.	Description of Changes	Revision Date
1	00	จัดทำวิธีการปฏิบัติงานใหม่	29 พ.ค.2563
2	01	แก้ไขรหัสเอกสาร	25 มิ.ย. 2564
3	02	แก้ไขวิธีการออกประกาศ NOTAM	10 เมษายน 2566