







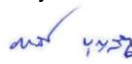


**ใบขอดำเนินการด้านเอกสาร
(Document Action Request : DAR)**

VT 58 DAR No. 10

ประเภทเอกสาร <input type="checkbox"/> คู่มือคุณภาพ (QM) <input type="checkbox"/> กระบวนการคุณภาพ (QP) <input type="checkbox"/> วิธีการปฏิบัติงาน (WI) <input type="checkbox"/> แบบฟอร์ม (FF) <input checked="" type="checkbox"/> เอกสารอ้างอิงภายนอก (SD) <input type="checkbox"/> อื่นๆ		
ชื่อเอกสาร <u>แผนผังน้ำที่ศึกษาระดับปริญญาโท สาขาวิชา</u> รหัสเอกสาร <u>SD-ISO-VTSB-01</u> ลำดับเอกสาร (Ver.) <u>01</u> วันที่เริ่มบังคับใช้เอกสาร <u>1 ส.ค. 2567</u>		
สิ่งที่ขอดำเนินการ <input type="checkbox"/> จัดทำเอกสารใหม่ <input checked="" type="checkbox"/> แก้ไข/ปรับปรุงเอกสาร <input type="checkbox"/> ยกเลิกเอกสาร <input type="checkbox"/> ทำลายเอกสาร <input type="checkbox"/> อื่นๆ		
รายละเอียดและเหตุผลที่ขอดำเนินการ <u>ต้องนำชื่อ ผศ.กบ. สอนต่อสิ่งมาสอนต่อปริญญาโท</u> <u>101/2566 เรื่อง ย้ายที่สอน สัปดาห์ที่ 7 ส.ค. 2567</u>		
สิ่งที่แนบมาด้วย <input checked="" type="checkbox"/> เอกสาร <input type="checkbox"/> ไฟล์เอกสาร <input type="checkbox"/> ไม่มี		
ผู้ขอดำเนินการ  (<u>ผ.ศ. อาสิน ขยอ</u>) ตำแหน่ง <u>นักอำนวยการระบบนิเวศวิทยา</u> วันที่ <u>1 ส.ค. 2567</u>	ผู้ทบทวน  (<u>ผศ.กบ. สอนต่อ</u>) ตำแหน่ง <u>ผศ.กบ. สอนต่อ</u> วันที่ <u>1 ส.ค. 2567</u>	
ข้อเสนอแนะเพิ่มเติมจากผู้ทบทวน		
ความคิดเห็นของผู้อนุมัติ <input checked="" type="checkbox"/> อนุมัติ <input type="checkbox"/> ไม่อนุมัติ เนื่องจาก		
		ผู้อนุมัติ  ตำแหน่ง <u>ผศ.กบ. สอนต่อ</u> วันที่ <u>1 ส.ค. 2567</u>
ผู้ลงทะเบียนใบขอดำเนินการด้านเอกสาร (DAR)  (ผู้ควบคุมเอกสาร/Iso administration) วันที่ <u>1 ส.ค. 2567</u>		

SD-ศอ-VTSB-01 แผนผังเป้าทัศนวิสัยบริเวณท่าอากาศยานนานาชาติสุราษฎร์ธานี



 <p>ศูนย์อุตุนิยมวิทยาภาคใต้ ฝั่งตะวันออก</p>	<p>Doc Name: แผนผังเป้าทัศนวิสัยบริเวณ ท่าอากาศยานสุราษฎร์ธานี</p>	<p>Prepared By:  (นางสาวกาลินี บุญลือ) นอต.ปก.</p>	<p>Approved by:  (นางรัชนันท์ แดงนิษฐ์ สิทธิรณันท์) ผส.กบ.สฎ.</p>
	<p>Doc No.: SD-ศอ-VTSB-01</p>	<p>Corrected&Checked By:  (นางรัชนันท์ แดงนิษฐ์ สิทธิรณันท์) ผส.กบ.สฎ.</p>	
	<p>Rev No.: 01</p>	<p>Page No.: 1 of 1</p>	<p>Effective Date: 1 มี.ค. 2567</p>

S.No.	Revision No.	Description of Changes	Revision Date
1	00	จัดทำแผนผังเป้าทัศนวิสัยบริเวณท่าอากาศยานสุราษฎร์ธานี	23 เม.ย. 2563
2	01	เปลี่ยนรายชื่อ ผส.กบ. ตามคำสั่งกรมอุตุนิยมวิทยาที่ 181/2566 เรื่อง ย้ายข้าราชการ สังกัด วันที่ 7 มิ.ย.2566	1 มี.ค. 2567