



ศูนย์อุตุนิยมวิทยาภาคใต้ฝั่งตะวันออก
กรมอุตุนิยมวิทยา
กระทรวงดิจิทัลเพื่อเศรษฐกิจและสังคม


พยากรณ์อากาศ
ประจำวัน อาทิตย์ ที่ 17 มีนาคม พ.ศ. 2562
ออกประกาศเวลา 18.30 น.

ลักษณะอากาศทั่วไป

พยากรณ์อากาศ 24 ชั่วโมง บริเวณภาคใต้ฝั่งตะวันออกยังคงมีฝนฟ้าคะนองบางพื้นที่ ส่วนมากทางตอนบนของภาค
ลักษณะทางอุตุนิยมวิทยาที่สำคัญ ลมตะวันออกเฉียงใต้พัดปกคลุมอ่าวไทย ภาคใต้ และทะเลอันดามัน

พยากรณ์อากาศสำหรับภาคใต้ตั้งแต่เวลา 19.00 น. วันนี้จนถึง เวลา 19.00 น. วันพรุ่งนี้

ภาคใต้ฝั่งตะวันออก



มีเมฆบางส่วนกับมีฝนฟ้าคะนอง ร้อยละ 10 ของพื้นที่
ลมตะวันออก ความเร็ว 15-30 กม./ชม.
ทะเลมีคลื่นสูงประมาณ 1 เมตร

ภาคใต้ฝั่งตะวันตก



อากาศร้อนในตอนกลางวันกับมีฝนฟ้าคะนอง ร้อยละ 10 ของพื้นที่
ลมตะวันออก ความเร็ว 10-30 กม./ชม.
ทะเลมีคลื่นต่ำกว่า 1 เมตร

พยากรณ์อากาศรายจังหวัดภาคใต้ฝั่งตะวันออกตั้งแต่เวลา 19.00 น. วันนี้
จนถึงเวลา 19.00 น. วันพรุ่งนี้

คาดหมาย
อุณหภูมิ

ดวงอาทิตย์

น้ำทะเลพรุ่งนี้

สูงสุด

ต่ำสุด


พรุ่งนี้
ขึ้นเวลา

พรุ่งนี้
ตกเวลา

ขึ้น
เต็มที่

ลง
เต็มที่

จังหวัดสงขลา



มีเมฆบางส่วน
ลมตะวันออก ความเร็ว 15-30 กม./ชม.
ทะเลมีคลื่นสูงประมาณ 1 เมตร
บริเวณฝนฟ้าคะนองคลื่นสูง 1-2 เมตร

33

25

06.23

18.29

08.40

01.32

และ

และ

20.46

14.05

อำเภอหาดใหญ่



มีเมฆบางส่วนกับอากาศร้อนในตอนกลางวัน
ลมตะวันออกเฉียงใต้ ความเร็ว 10-30 กม./ชม.

35

23

06.24

18.29

-

-

อำเภอสะเตาะ



มีเมฆบางส่วนกับอากาศร้อนในตอนกลางวัน
ลมตะวันออก ความเร็ว 10-30 กม./ชม.

36

22

06.24

18.29

-

-

จังหวัดพัทลุง



มีเมฆบางส่วน
ลมตะวันออก ความเร็ว 10-30 กม./ชม.
ทะเลสงบสงขลามีคลื่นต่ำกว่า 1 เมตร

33

24

06.25

18.30

-

-

รายงานอากาศส่วนมากบริเวณภาคใต้ ของสถานีตรวจอากาศมีดังนี้

| | |
|---|---|
| ภาคใต้ฝั่งตะวันออก มีฝนเล็กน้อยบางแห่ง | อุณหภูมิต่ำสุด วัดได้ 21.1 °ซ ที่ ทำอากาศยานหาดใหญ่ อ.หาดใหญ่ จ.สงขลา |
| ฝนมากที่สุดภาคใต้ วัดได้ 5.4 มม. ที่ อ.หัวหิน จ.ประจวบคีรีขันธ์ | อุณหภูมิสูงสุด วัดได้ 37.5 °ซ ที่ อ.ฉวาง จ.นครศรีธรรมราช |

นางสาวชวนพิศ เงินฉลาด
ผู้พยากรณ์อากาศ
ส่วนพยากรณ์อากาศ

สอบถามสภาพอากาศ โทร. 074-311-760
โทรสาร. 074-311-065
www.songkhla.tmd.go.th

นางสาวพะเยาว์ เมืองงาม
ผู้อำนวยการศูนย์อุตุนิยมวิทยาภาคใต้ฝั่งตะวันออก









ศูนย์อุตุนิยมวิทยาภาคใต้ฝั่งตะวันออก
กรมอุตุนิยมวิทยา
กระทรวงดิจิทัลเพื่อเศรษฐกิจและสังคม

พยากรณ์อากาศ
ประจำวัน อาทิตย์ ที่ 17 มีนาคม พ.ศ. 2562
ออกประกาศเวลา 18.30 น.

ลักษณะอากาศทั่วไป

พยากรณ์อากาศ 24 ชั่วโมง บริเวณภาคใต้ฝั่งตะวันออกยังคงมีฝนฟ้าคะนองบางพื้นที่ ส่วนมากทางตอนบนของภาค
ลักษณะทางอุตุนิยมวิทยาที่สำคัญ ลมตะวันออกเฉียงใต้พัดปกคลุมอ่าวไทย ภาคใต้ และทะเลอันดามัน

พยากรณ์อากาศสำหรับภาคใต้ตั้งแต่เวลา 19.00 น. วันนี้จนถึง เวลา 19.00 น. วันพรุ่งนี้

| | | | | | | |
|--|--|-------------------|------------------------------|----------------------------|---|---------------------------|
| <p>ภาคใต้ฝั่งตะวันออก</p>  | <p>มีเมฆบางส่วนกับมีฝนฟ้าคะนอง ร้อยละ 10 ของพื้นที่ ลมตะวันออก ความเร็ว 15-30 กม./ชม. ทะเลมีคลื่นสูงประมาณ 1 เมตร</p> | | | | | |
| <p>ภาคใต้ฝั่งตะวันตก</p>  | <p>อากาศร้อนในตอนกลางวันกับมีฝนฟ้าคะนอง ร้อยละ 10 ของพื้นที่ ลมตะวันออก ความเร็ว 10-30 กม./ชม. ทะเลมีคลื่นต่ำกว่า 1 เมตร</p> | | | | | |
| <p>พยากรณ์อากาศรายจังหวัดภาคใต้ฝั่งตะวันออกตั้งแต่เวลา 19.00 น. วันนี้ จนถึงเวลา 19.00 น. วันพรุ่งนี้</p> | <p>คำหมาย อุณหภูมิ</p> | <p>ดวงอาทิตย์</p> | <p>น้ำทะเลพรุ่งนี้</p> | | | |
| | <p>สูงสุด</p> | <p>ต่ำสุด</p> | <p>พรุ่งนี้ ขึ้นเวลา</p> | <p>พรุ่งนี้ ตกเวลา</p> | <p>ขึ้น เต็มที่</p> <p>ลง เต็มที่</p> | |
| <p>จังหวัดเพชรบุรี</p>  | <p>มีเมฆบางส่วน ลมตะวันออก ความเร็ว 10-30 กม./ชม. ทะเลมีคลื่นต่ำกว่า 1 เมตร</p> | <p>34</p> | <p>24</p> | <p>06.26</p> | <p>18.30</p> | <p>-</p> <p>-</p> |
| <p>อำเภอหัวหิน</p>  | <p>มีเมฆบางส่วน ลมตะวันออก ความเร็ว 10-30 กม./ชม. ทะเลมีคลื่นต่ำกว่า 1 เมตร</p> | <p>33</p> | <p>24</p> | <p>06.26</p> | <p>18.31</p> | <p>05.11</p> <p>20.32</p> |
| <p>จังหวัดประจวบคีรีขันธ์</p>  | <p>มีเมฆบางส่วนกับอากาศร้อนในตอนกลางวัน ลมตะวันออก ความเร็ว 10-30 กม./ชม. ทะเลมีคลื่นต่ำกว่า 1 เมตร บ</p> | <p>35</p> | <p>23</p> | <p>06.26</p> | <p>18.31</p> | <p>06.42</p> <p>19.56</p> |
| <p>จังหวัดชุมพร</p>  | <p>มีเมฆบางส่วน ลมตะวันออก ความเร็ว 10-30 กม./ชม. ทะเลมีคลื่นต่ำกว่า 1 เมตร</p> | <p>33</p> | <p>24</p> | <p>06.29</p> | <p>18.34</p> | <p>07.46</p> <p>19.13</p> |

รายงานอากาศส่วนมากบริเวณภาคใต้ ของสถานีตรวจอากาศมีดังนี้

| | |
|--|---|
| <p>ภาคใต้ฝั่งตะวันออก มีฝนเล็กน้อยบางแห่ง</p> | <p>อุณหภูมิต่ำสุด วัดได้ 21.1 °ซ ที่ ท่าอากาศยานหาดใหญ่ อ.หาดใหญ่ จ.สงขลา</p> |
| <p>ฝนมากที่สุดภาคใต้ วัดได้ 5.4 มม. ที่ อ.หัวหิน จ.ประจวบคีรีขันธ์</p> | <p>อุณหภูมิสูงสุด วัดได้ 37.5°ซ ที่ อ.ฉวาง จ.นครศรีธรรมราช</p> |

นางสาวชวนพิศ เงินฉลาด

สอบถามสภาพอากาศ โทร. 074-311-760

นางสาวพะเยาว์ เมืองงาม

ผู้พยากรณ์อากาศ

โทรสาร. 074-311-065

ผู้อำนวยการศูนย์อุตุนิยมวิทยาภาคใต้ฝั่งตะวันออก

ส่วนพยากรณ์อากาศ

www.songkhla.tmd.go.th





ศูนย์อุตุนิยมวิทยาภาคใต้ฝั่งตะวันออก
กรมอุตุนิยมวิทยา
กระทรวงดิจิทัลเพื่อเศรษฐกิจและสังคม




พยากรณ์อากาศ
ประจำวัน อาทิตย์ ที่ 17 มีนาคม พ.ศ. 2562
ออกประกาศเวลา 18.30 น.

ลักษณะอากาศทั่วไป

พยากรณ์อากาศ 24 ชั่วโมง บริเวณภาคใต้ฝั่งตะวันออกมีฝนฟ้าคะนองบางพื้นที่
ลักษณะทางอุตุนิยมวิทยาที่สำคัญ ลมตะวันออกพัดปกคลุมอ่าวไทย ภาคใต้ และทะเลอันดามัน

พยากรณ์อากาศสำหรับภาคใต้ตั้งแต่เวลา 19.00 น. วันนี้จนถึง เวลา 19.00 น. วันพรุ่งนี้

| | |
|--|--|
| <p>ภาคใต้ฝั่งตะวันออก</p>  | <p>มีเมฆบางส่วนกับมีฝนฟ้าคะนอง ร้อยละ 10 ของพื้นที่ ลมตะวันออก ความเร็ว 15-30 กม./ชม. ทะเลมีคลื่นสูงประมาณ 1 เมตร</p> |
| <p>ภาคใต้ฝั่งตะวันตก</p>  | <p>อากาศร้อนในตอนกลางวันกับมีฝนฟ้าคะนอง ร้อยละ 10 ของพื้นที่ ลมตะวันออก ความเร็ว 10-30 กม./ชม. ทะเลมีคลื่นต่ำกว่า 1 เมตร</p> |

| พยากรณ์อากาศรายจังหวัดภาคใต้ฝั่งตะวันออกตั้งแต่เวลา 19.00 น. วันนี้จนถึงเวลา 19.00 น. วันพรุ่งนี้ | | คาดหมาย อุณหภูมิ | | ดวงอาทิตย์ | | น้ำทะเลวัน พรุ่งนี้ | |
|--|--|---------------------|--------|----------------------|--------------------|------------------------|---------------|
| | | สูงสุด | ต่ำสุด | พรุ่งนี้ ขึ้นเวลา | พรุ่งนี้ ตกเวลา | ขึ้น เต็มที่ | ลง เต็มที่ |
| <p>จังหวัดสุราษฎร์ธานี</p>  | <p>มีเมฆบางส่วนกับมีฝนฟ้าคะนอง ร้อยละ 10 ของพื้นที่ ส่วนมากบริเวณอำเภอบ้านตาขุน พนม และเคียนซา ลมตะวันออก ความเร็ว 15-30 กม./ชม. ทะเลมีคลื่นสูงประมาณ 1 เมตร บริเวณฝนฟ้าคะนองคลื่นสูง 1-2 เมตร</p> | 35 | 23 | 06.29 | 18.34 | 08.30 | 20.02 |
| <p>อำเภอเกาะสมุย</p>  | <p>มีเมฆบางส่วน ลมตะวันออก ความเร็ว 15-30 กม./ชม. ทะเลมีคลื่นต่ำกว่า 1 เมตร</p> | 31 | 27 | 06.25 | 18.31 | 08.35 และ 11.07 | 19.19 |
| <p>จังหวัดนครศรีธรรมราช</p>  | <p>มีเมฆบางส่วนกับมีฝนฟ้าคะนอง ร้อยละ 10 ของพื้นที่ ส่วนมากบริเวณอำเภอพิปูน ฉวาง และช้างกลาง ลมตะวันออก ความเร็ว 15-30 กม./ชม. ทะเลมีคลื่นสูงประมาณ 1 เมตร</p> | 34 | 24 | 06.26 | 18.31 | 11.07 | 01.57 |

รายงานอากาศส่วนมากบริเวณภาคใต้ ของสถานีตรวจอากาศมีดังนี้

| | |
|---|--|
| ภาคใต้ฝั่งตะวันออก มีฝนเล็กน้อยบางแห่ง | อุณหภูมิต่ำสุด วัดได้ 21.1 °ซ ที่ ท่าอากาศยานหาดใหญ่ อ.หาดใหญ่ จ.สงขลา |
| ฝนมากที่สุดภาคใต้ วัดได้ 5.4 มม. ที่ อ.หัวหิน จ.ประจวบคีรีขันธ์ | อุณหภูมิสูงสุด วัดได้ 37.5°ซ ที่ อ.ฉวาง จ.นครศรีธรรมราช |

นางสาวชวนพิศ เงินฉลาด
ผู้พยากรณ์อากาศ
ส่วนพยากรณ์อากาศ

สอบถามสภาพอากาศ โทร. 074-311-760
โทรสาร. 074-311-065
www.songkhla.tmd.go.th

นางสาวพะเยาว์ เมืองงาม
ผู้อำนวยการศูนย์อุตุนิยมวิทยาภาคใต้ฝั่งตะวันออก





ศูนย์อุตุนิยมวิทยาภาคใต้ฝั่งตะวันออก
กรมอุตุนิยมวิทยา
กระทรวงดิจิทัลเพื่อเศรษฐกิจและสังคม


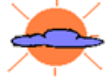

พยากรณ์อากาศ
ประจำวัน อาทิตย์ ที่ 17 มีนาคม พ.ศ. 2562
ออกประกาศเวลา 18.30 น.

ลักษณะอากาศทั่วไป

พยากรณ์อากาศ 24 ชั่วโมง บริเวณภาคใต้ฝั่งตะวันออกมีฝนฟ้าคะนองบางพื้นที่
ลักษณะทางอุตุนิยมวิทยาที่สำคัญ ลมตะวันออกพัดปกคลุมอ่าวไทย ภาคใต้ และทะเลอันดามัน

พยากรณ์อากาศสำหรับภาคใต้ตั้งแต่เวลา 19.00 น. วันนี้จนถึง เวลา 19.00 น. วันพรุ่งนี้

| | |
|--|--|
| <p>ภาคใต้ฝั่งตะวันออก</p>  | <p>มีเมฆบางส่วนกับมีฝนฟ้าคะนอง ร้อยละ 10 ของพื้นที่ ลมตะวันออก ความเร็ว 15-30 กม./ชม. ทะเลมีคลื่นสูงประมาณ 1 เมตร</p> |
| <p>ภาคใต้ฝั่งตะวันตก</p>  | <p>อากาศร้อนในตอนกลางวันกับมีฝนฟ้าคะนอง ร้อยละ 10 ของพื้นที่ ลมตะวันออก ความเร็ว 10-30 กม./ชม. ทะเลมีคลื่นต่ำกว่า 1 เมตร</p> |

| <p>พยากรณ์อากาศรายจังหวัดภาคใต้ฝั่งตะวันออกตั้งแต่เวลา 19.00 น. วันนี้ จนถึงเวลา 19.00 น. วันพรุ่งนี้</p> | | <p>คาดหมาย อุณหภูมิ</p> | | <p>ดวงอาทิตย์</p> | | <p>น้ำทะเลวัน พรุ่งนี้</p> | |
|--|---|-----------------------------|---------------|------------------------------|----------------------------|--------------------------------|-----------------------|
| | | <p>สูงสุด</p> | <p>ต่ำสุด</p> | <p>พรุ่งนี้ ขึ้นเวลา</p> | <p>พรุ่งนี้ ตกเวลา</p> | <p>ขึ้น เต็มที่</p> | <p>ลง เต็มที่</p> |
| <p>จังหวัดปัตตานี</p>  | <p>มีเมฆบางส่วนกับอากาศร้อนในตอนกลางวัน ลมตะวันออก ความเร็ว 15-30 กม./ชม. ทะเลมีคลื่นสูงประมาณ 1 เมตร</p> | 36 | 23 | 06.21 | 18.26 | 07.42 | 01.18 |
| <p>จังหวัดยะลา</p>  | <p>มีเมฆบางส่วนกับอากาศร้อนในตอนกลางวัน ลมตะวันออก ความเร็ว 10-30 กม./ชม.</p> | 36 | 22 | 06.20 | 18.26 | - | - |
| <p>จังหวัดนราธิวาส</p>  | <p>มีเมฆบางส่วน ลมตะวันออก ความเร็ว 15-30 กม./ชม. ทะเลมีคลื่นสูงประมาณ 1 เมตร</p> | 33 | 22 | 06.18 | 18.24 | 05.16 | 01.30 |

รายงานอากาศส่วนมากบริเวณภาคใต้ ของสถานีตรวจอากาศมีดังนี้

| | |
|--|---|
| <p>ภาคใต้ฝั่งตะวันออก มีฝนเล็กน้อยบางแห่ง</p> | <p>อุณหภูมิต่ำสุด วัดได้ 21.1 °ซ ที่ ท่าอากาศยานหาดใหญ่ อ.หาดใหญ่ จ.สงขลา</p> |
| <p>ฝนมากที่สุดภาคใต้ วัดได้ 5.4 มม. ที่ อ.หัวหิน จ.ประจวบคีรีขันธ์</p> | <p>อุณหภูมิสูงสุด วัดได้ 37.5 °ซ ที่ อ.ฉวาง จ.นครศรีธรรมราช</p> |

นางสาวชวนพิศ เงินฉลาด
ผู้พยากรณ์อากาศ
ส่วนพยากรณ์อากาศ

สอบถามสภาพอากาศ โทร. 074-311-760
โทรสาร. 074-311-065
www.songkhla.tmd.go.th

นางสาวพะเยาว์ เมืองงาม
ผู้อำนวยการศูนย์อุตุนิยมวิทยาภาคใต้ฝั่งตะวันออก