



ศูนย์อุตุนิยมวิทยาภาคใต้ฝั่งตะวันออก  
กรมอุตุนิยมวิทยา  
กระทรวงดิจิทัลเพื่อเศรษฐกิจและสังคม

พยากรณ์อากาศ  
ประจำวัน พุธที่ 21 มีนาคม พ.ศ. 2562  
ออกประกาศเวลา 18.30 น.

**ลักษณะอากาศทั่วไป**

พยากรณ์อากาศ 24 ชั่วโมง บริเวณภาคใต้ฝั่งตะวันออกยังคงมีฝนฟ้าคะนองบางพื้นที่  
ลักษณะทางอุตุนิยมวิทยาที่สำคัญ ลมตะวันออกพัดปกคลุมอ่าวไทย ภาคใต้ และทะเลอันดามัน

พยากรณ์อากาศสำหรับภาคใต้ตั้งแต่เวลา 19.00 น. วันนี้จนถึง เวลา 19.00 น. วันพรุ่งนี้

**ภาคใต้ฝั่งตะวันออก**



อากาศร้อนในตอนกลางวันกับมีฝนฟ้าคะนอง ร้อยละ 10 ของพื้นที่  
ลมตะวันออก ความเร็ว 15-30 กม./ชม.  
ทะเลมีคลื่นสูงประมาณ 1 เมตร

**ภาคใต้ฝั่งตะวันตก**



อากาศร้อนในตอนกลางวันกับมีฝนฟ้าคะนอง ร้อยละ 10 ของพื้นที่  
ลมตะวันออก ความเร็ว 10-30 กม./ชม.  
ทะเลมีคลื่นต่ำกว่า 1 เมตร

พยากรณ์อากาศรายจังหวัดภาคใต้ฝั่งตะวันออกตั้งแต่เวลา 19.00 น. วันนี้  
จนถึงเวลา 19.00 น. วันพรุ่งนี้

จังหวัดสงขลา	มีเมฆบางส่วน ลมตะวันออก ความเร็ว 15-30 กม./ชม. ทะเลมีคลื่นสูงประมาณ 1 เมตร	คาดหมาย อุณหภูมิ		ดวงอาทิตย์		น้ำทะเลพรุ่งนี้	
		สูงสุด	ต่ำสุด	พรุ่งนี้ ขึ้นเวลา	พรุ่งนี้ ตกเวลา	ขึ้น เต็มที่	ลง เต็มที่
จังหวัดสงขลา	มีเมฆบางส่วน ลมตะวันออก ความเร็ว 15-30 กม./ชม. ทะเลมีคลื่นสูงประมาณ 1 เมตร	33	24	06.21	18.28	10.21 และ 22.35	04.17 และ 16.07
อำเภอหาดใหญ่	มีเมฆบางส่วนกับอากาศร้อนในตอนกลางวัน ลมตะวันออก ความเร็ว 10-30 กม./ชม.	36	22	06.22	18.29	-	-
อำเภอสะเดา	มีเมฆบางส่วนกับอากาศร้อนในตอนกลางวัน ลมตะวันออก ความเร็ว 10-30 กม./ชม.	36	22	06.22	18.29	-	-
จังหวัดพัทลุง	มีเมฆบางส่วน ลมตะวันออก ความเร็ว 10-30 กม./ชม. ทะเลสาบสงขลามีคลื่นต่ำกว่า 1 เมตร	34	25	06.23	18.30	-	-

**รายงานอากาศส่วนมากบริเวณภาคใต้ ของสถานีตรวจอากาศมีดังนี้**

ภาคใต้ฝั่งตะวันออก -ไม่มีรายงานฝนตก-	อุณหภูมิต่ำสุด วัดได้ 21.8 °ซ ที่ ทำอากาศยานนานาชาติหาดใหญ่ จ.สงขลา
ฝนมากที่สุดภาคใต้ วัดได้ 0.4 มม. ที่ ทำอากาศยานกระบี่ อ.เหนือคลอง จ.กระบี่	อุณหภูมิสูงสุด วัดได้ 37.5 °ซ ที่ อ.ฉวาง จ.นครศรีธรรมราช และ ต.หนองพลับ อ.หัวหิน จ.ประจวบคีรีขันธ์

นางสาวชวนพิศ เงินฉลาด  
ผู้พยากรณ์อากาศ  
ส่วนพยากรณ์อากาศ

สอบถามสภาพอากาศ โทร. 074-311-760  
โทรสาร. 074-311-065  
[www.songkhla.tmd.go.th](http://www.songkhla.tmd.go.th)

นางสาวพะเยาว์ เมืองงาม  
ผู้อำนวยการศูนย์อุตุนิยมวิทยาภาคใต้ฝั่งตะวันออก





ศูนย์อุตุนิยมวิทยาภาคใต้ฝั่งตะวันออก  
กรมอุตุนิยมวิทยา  
กระทรวงดิจิทัลเพื่อเศรษฐกิจและสังคม

พยากรณ์อากาศ  
ประจำวัน พุธที่ 21 มีนาคม พ.ศ. 2562  
ออกประกาศเวลา 18.30 น.

**ลักษณะอากาศทั่วไป**

พยากรณ์อากาศ 24 ชั่วโมง บริเวณภาคใต้ฝั่งตะวันออกยังคงมีฝนฟ้าคะนองบางพื้นที่  
ลักษณะทางอุตุนิยมวิทยาที่สำคัญ ลมตะวันออกพัดปกคลุมอ่าวไทย ภาคใต้ และทะเลอันดามัน

พยากรณ์อากาศสำหรับภาคใต้ตั้งแต่เวลา 19.00 น. วันนี้จนถึง เวลา 19.00 น. วันพรุ่งนี้

<p><b>ภาคใต้ฝั่งตะวันออก</b></p> 	<p>อากาศร้อนในตอนกลางวันกับมีฝนฟ้าคะนอง ร้อยละ 10 ของพื้นที่ ลมตะวันออก ความเร็ว 15-30 กม./ชม. ทะเลมีคลื่นสูงประมาณ 1 เมตร</p>
<p><b>ภาคใต้ฝั่งตะวันตก</b></p> 	<p>อากาศร้อนในตอนกลางวันกับมีฝนฟ้าคะนอง ร้อยละ 10 ของพื้นที่ ลมตะวันออก ความเร็ว 10-30 กม./ชม. ทะเลมีคลื่นต่ำกว่า 1 เมตร</p>

พยากรณ์อากาศรายจังหวัดภาคใต้ฝั่งตะวันออกตั้งแต่เวลา 19.00 น. วันนี้ จนถึงเวลา 19.00 น. วันพรุ่งนี้		คาดหมาย อุณหภูมิ		ดวงอาทิตย์		น้ำทะเลพรุ่งนี้	
		สูงสุด	ต่ำสุด	พรุ่งนี้ ขึ้นเวลา	พรุ่งนี้ ตกเวลา	ขึ้น เต็มที่	ลง เต็มที่
<p><b>จังหวัดเพชรบุรี</b></p> 	<p>มีเมฆบางส่วนกับอากาศร้อนในตอนกลางวัน ลมตะวันออกเฉียงใต้ ความเร็ว 15-30 กม./ชม. ทะเลมีคลื่นสูงประมาณ 1 เมตร</p>	35	26	06.23	18.31	-	-
<p><b>อำเภอหัวหิน</b></p> 	<p>มีเมฆบางส่วน ลมตะวันออกเฉียงใต้ ความเร็ว 15-30 กม./ชม. ทะเลมีคลื่นสูงประมาณ 1 เมตร</p>	33	25	06.23	18.31	06.27 และ 18.00	12.23
<p><b>จังหวัดประจวบคีรีขันธ์</b></p> 	<p>อากาศร้อนในตอนกลางวันกับมีฝนฟ้าคะนองร้อยละ 10 ของพื้นที่ ส่วนมากบริเวณอำเภอกุยบุรี เมือง ทับสะแก และบางสะพาน ลมตะวันออกเฉียงใต้ ความเร็ว 15-30 กม./ชม. ทะเลมีคลื่นสูงประมาณ 1 เมตร</p>	35	25	06.24	18.32	07.59	23.30
<p><b>จังหวัดชุมพร</b></p> 	<p>มีเมฆบางส่วนกับมีฝนฟ้าคะนองร้อยละ 10 ของพื้นที่ ส่วนมากบริเวณอำเภอเมือง สวี หลังสวน และพะโต๊ะ ลมตะวันออกเฉียงใต้ ความเร็ว 15-30 กม./ชม. ทะเลมีคลื่นสูงประมาณ 1 เมตร</p>	34	24	06.26	18.34	02.19 และ 11.53	04.57 และ 19.12

**รายงานอากาศส่วนมากบริเวณภาคใต้ ของสถานีตรวจอากาศมีดังนี้**

ภาคใต้ฝั่งตะวันออก -ไม่มีรายงานฝนตก-	อุณหภูมิต่ำสุด วัดได้ 21.8 °ซ ที่ ทำอากาศยานนานาชาติหาดใหญ่ จ.สงขลา
ฝนมากที่สุดภาคใต้ วัดได้ 0.4 มม. ที่ ทำอากาศยานกระบี่ อ.เหนือคลอง จ.กระบี่	อุณหภูมิสูงสุด วัดได้ 37.5 °ซ ที่ อ.ฉวาง จ.นครศรีธรรมราช และ ต.หนองพลับ อ.หัวหิน จ.ประจวบคีรีขันธ์

นางสาวชวนพิศ เงินฉลาด  
ผู้พยากรณ์อากาศ  
ส่วนพยากรณ์อากาศ

สอบถามสภาพอากาศ โทร. 074-311-760  
โทรสาร. 074-311-065  
[www.songkhla.tmd.go.th](http://www.songkhla.tmd.go.th)

นางสาวพะเยาว์ เมืองงาม  
ผู้อำนวยการศูนย์อุตุนิยมวิทยาภาคใต้ฝั่งตะวันออก



ศูนย์อุตุนิยมวิทยาภาคใต้ฝั่งตะวันออก  
กรมอุตุนิยมวิทยา  
กระทรวงดิจิทัลเพื่อเศรษฐกิจและสังคม

พยากรณ์อากาศ  
ประจำวัน พุธที่ 21 มีนาคม พ.ศ. 2562  
ออกประกาศเวลา 18.30 น.

**ลักษณะอากาศทั่วไป**

พยากรณ์อากาศ 24 ชั่วโมง บริเวณภาคใต้ฝั่งตะวันออกยังคงมีฝนฟ้าคะนองบางพื้นที่  
ลักษณะทางอุตุนิยมวิทยาที่สำคัญ ลมตะวันออกเฉียงพัดปกคลุมอ่าวไทย ภาคใต้ และทะเลอันดามัน

พยากรณ์อากาศสำหรับภาคใต้ตั้งแต่เวลา 19.00 น. วันนี้จนถึง เวลา 19.00 น. วันพรุ่งนี้

ภาคใต้ฝั่งตะวันออก	อากาศร้อนในตอนกลางวันกับมีฝนฟ้าคะนอง ร้อยละ 10 ของพื้นที่ ลมตะวันออกเฉียง ความเร็ว 15-30 กม./ชม. ทะเลมีคลื่นสูงประมาณ 1 เมตร	คาดหมาย อุณหภูมิ		ดวงอาทิตย์		น้ำทะเลวัน พรุ่งนี้	
		สูงสุด	ต่ำสุด	พรุ่งนี้ ขึ้นเวลา	พรุ่งนี้ ตกเวลา	ขึ้น เต็มที่	ลง เต็มที่
ภาคใต้ฝั่งตะวันออก	อากาศร้อนในตอนกลางวันกับมีฝนฟ้าคะนอง ร้อยละ 10 ของพื้นที่ ลมตะวันออกเฉียง ความเร็ว 15-30 กม./ชม. ทะเลมีคลื่นสูงประมาณ 1 เมตร						
ภาคใต้ฝั่งตะวันตก	อากาศร้อนในตอนกลางวันกับมีฝนฟ้าคะนอง ร้อยละ 10 ของพื้นที่ ลมตะวันออกเฉียง ความเร็ว 10-30 กม./ชม. ทะเลมีคลื่นต่ำกว่า 1 เมตร						
พยากรณ์อากาศรายจังหวัดภาคใต้ฝั่งตะวันออกตั้งแต่เวลา 19.00 น. วันนี้ จนถึงเวลา 19.00 น. วันพรุ่งนี้							
<b>จังหวัดสุราษฎร์ธานี</b>	อากาศร้อนในตอนกลางวันกับมีฝนฟ้าคะนองร้อยละ 10 ของพื้นที่ ส่วนมากบริเวณอำเภอบ้านนาสาร เคียนซา และพระแสง ลมตะวันออกเฉียง ความเร็ว 15-30 กม./ชม. ทะเลมีคลื่นสูงประมาณ 1 เมตร	35	23	06.27	18.34	00.55 และ 12.43	05.50 และ 19.21
<b>อำเภอเกาะสมุย</b>	มีเมฆบางส่วน ลมตะวันออกเฉียง ความเร็ว 15-30 กม./ชม. ทะเลมีคลื่นสูงประมาณ 1 เมตร	30	24	06.23	18.31	00.14 และ 12.14	04.53 และ 18.45
<b>จังหวัดนครศรีธรรมราช</b>	อากาศร้อนในตอนกลางวันกับมีฝนฟ้าคะนองร้อยละ 10 ของพื้นที่ ส่วนมากบริเวณอำเภอพิปูน ลานสกา ช้างกลาง และร่อนพิบูลย์ ลมตะวันออกเฉียง ความเร็ว 15-30 กม./ชม. ทะเลมีคลื่นสูงประมาณ 1 เมตร	35	23	06.24	18.31	01.44 และ 14.06	07.00 และ 20.10
<b>รายงานอากาศส่วนมากบริเวณภาคใต้ ของสถานีตรวจอากาศมีดังนี้</b>							
ภาคใต้ฝั่งตะวันออก -ไม่มีรายงานฝนตก-		อุณหภูมิต่ำสุด วัดได้ 21.8 °ซ ที่ ท่าอากาศยานนานาชาติหาดใหญ่ จ.สงขลา					
ฝนมากที่สุดภาคใต้ วัดได้ 0.4 มม. ที่ ท่าอากาศยานกระบี่ อ.เหนือคลอง จ.กระบี่		อุณหภูมิสูงสุด วัดได้ 37.5 °ซ ที่ อ.ฉวาง จ.นครศรีธรรมราช และ ต.หนองพลับ อ.หัวหิน จ.ประจวบคีรีขันธ์					

นางสาวชวนพิศ เงินฉลาด

สอบถามสภาพอากาศ โทร. 074-311-760

นางสาวพะเยาว์ เมืองงาม

ผู้พยากรณ์อากาศ

โทรสาร. 074-311-065

ผู้อำนวยการศูนย์อุตุนิยมวิทยาภาคใต้ฝั่งตะวันออก

ส่วนพยากรณ์อากาศ

[www.songkhla.tmd.go.th](http://www.songkhla.tmd.go.th)





ศูนย์อุตุนิยมวิทยาภาคใต้ฝั่งตะวันออก  
กรมอุตุนิยมวิทยา  
กระทรวงดิจิทัลเพื่อเศรษฐกิจและสังคม


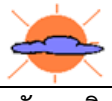

พยากรณ์อากาศ  
ประจำวัน พุธที่ 21 มีนาคม พ.ศ. 2562  
ออกประกาศเวลา 18.30 น.

**ลักษณะอากาศทั่วไป**

พยากรณ์อากาศ 24 ชั่วโมง บริเวณภาคใต้ฝั่งตะวันออกยังคงมีฝนฟ้าคะนองบางพื้นที่  
ลักษณะทางอุตุนิยมวิทยาที่สำคัญ ลมตะวันออกพัดปกคลุมอ่าวไทย ภาคใต้ และทะเลอันดามัน

พยากรณ์อากาศสำหรับภาคใต้ตั้งแต่เวลา 19.00 น. วันนี้จนถึง เวลา 19.00 น. วันพรุ่งนี้

<p><b>ภาคใต้ฝั่งตะวันออก</b></p> 	<p>อากาศร้อนในตอนกลางวันกับมีฝนฟ้าคะนอง ร้อยละ 10 ของพื้นที่ ลมตะวันออก ความเร็ว 15-30 กม./ชม. ทะเลมีคลื่นสูงประมาณ 1 เมตร</p>
<p><b>ภาคใต้ฝั่งตะวันตก</b></p> 	<p>อากาศร้อนในตอนกลางวันกับมีฝนฟ้าคะนอง ร้อยละ 10 ของพื้นที่ ลมตะวันออก ความเร็ว 10-30 กม./ชม. ทะเลมีคลื่นต่ำกว่า 1 เมตร</p>

พยากรณ์อากาศรายจังหวัดภาคใต้ฝั่งตะวันออกตั้งแต่เวลา 19.00 น. วันนี้จนถึงเวลา 19.00 น. วันพรุ่งนี้		คาดหมาย อุณหภูมิ		ดวงอาทิตย์		น้ำทะเลวัน พรุ่งนี้	
		สูงสุด	ต่ำสุด	พรุ่งนี้ ขึ้นเวลา	พรุ่งนี้ ตกเวลา	ขึ้น เต็มที่	ลง เต็มที่
<p><b>จังหวัดปัตตานี</b></p> 	<p>มีเมฆบางส่วนกับอากาศร้อนในตอนกลางวัน ลมตะวันออก ความเร็ว 15-30 กม./ชม. ทะเลมีคลื่นสูงประมาณ 1 เมตร</p>	36	23	06.19	18.26	10.21 และ 22.27	04.02 และ 15.58
<p><b>จังหวัดยะลา</b></p> 	<p>มีเมฆบางส่วนกับอากาศร้อนในตอนกลางวัน ลมตะวันออก ความเร็ว 10-30 กม./ชม.</p>	36	22	06.18	18.25	-	-
<p><b>จังหวัดนราธิวาส</b></p> 	<p>มีเมฆบางส่วน ลมตะวันออก ความเร็ว 15-30 กม./ชม. ทะเลมีคลื่นสูงประมาณ 1 เมตร</p>	34	22	06.16	18.23	08.43 และ 21.00	03.01 และ 14.31

**รายงานอากาศส่วนมากบริเวณภาคใต้ ของสถานีตรวจอากาศมีดังนี้**

ภาคใต้ฝั่งตะวันออก -ไม่มีรายงานฝนตก-	อุณหภูมิต่ำสุด วัดได้ 21.8 °ซ ที่ ทำอากาศยานนานาชาติหาดใหญ่ จ.สงขลา
ฝนมากที่สุดภาคใต้ วัดได้ 0.4 มม. ที่ ทำอากาศยานกระบี่ อ.เหนือคลอง จ.กระบี่	อุณหภูมิสูงสุด วัดได้ 37.5 °ซ ที่ อ.ฉวาง จ.นครศรีธรรมราช และ ต.หนองพลับ อ.หัวหิน จ.ประจวบคีรีขันธ์

นางสาวชนพิศ เงินฉลาด

สอบถามสภาพอากาศ โทร. 074-311-760

นางสาวพะเยาว์ เมืองงาม

ผู้พยากรณ์อากาศ

โทรสาร. 074-311-065

ผู้อำนวยการศูนย์อุตุนิยมวิทยาภาคใต้ฝั่งตะวันออก

ส่วนพยากรณ์อากาศ

[www.songkhla.tmd.go.th](http://www.songkhla.tmd.go.th)