



ศูนย์อุตุนิยมวิทยาภาคใต้ฝั่งตะวันออก
กรมอุตุนิยมวิทยา
กระทรวงดิจิทัลเพื่อเศรษฐกิจและสังคม

พยากรณ์อากาศ
ประจำวันอาทิตย์ ที่ 6 มกราคม พ.ศ. 2562
ออกประกาศเวลา 18.30 น.


ลักษณะอากาศทั่วไป

พยากรณ์อากาศ 24 ชั่วโมง ภาคใต้ฝั่งตะวันออกยังคงมีฝนฟ้าคะนองบางพื้นที่

ลักษณะทางอุตุนิยมวิทยาที่สำคัญ มรสุมตะวันออกเฉียงเหนือกำลังค่อนข้างแรงที่พัดปกคลุมอ่าวไทย และภาคใต้มีกำลังอ่อนลง

พยากรณ์อากาศสำหรับภาคใต้ตั้งแต่เวลา 19.00 น. วันนี้จนถึง เวลา 19.00 น. วันพรุ่งนี้

ภาคใต้ฝั่งตะวันออก



มีเมฆเป็นส่วนมากกับมีฝนฟ้าคะนอง ร้อยละ 30 ของพื้นที่
ลมตะวันออกเฉียงเหนือ ความเร็ว 15-35 กม./ชม.
ทะเลมีคลื่นสูง 1-2 เมตร บริเวณที่มีฝนฟ้าคะนองคลื่นสูงมากกว่า 2 เมตร

ภาคใต้ฝั่งตะวันตก



มีเมฆเป็นส่วนมากกับมีฝนฟ้าคะนอง ร้อยละ 20 ของพื้นที่
ลมตะวันออกเฉียงเหนือ ความเร็ว 15-35 กม./ชม.
ห่างฝั่งทะเลมีคลื่นสูงประมาณ 2 เมตร บริเวณที่มีฝนฟ้าคะนองคลื่นสูงมากกว่า 2 เมตร

พยากรณ์อากาศรายจังหวัดภาคใต้ฝั่งตะวันออกตั้งแต่เวลา 19.00 น. วันนี้
จนถึงเวลา 19.00 น. วันพรุ่งนี้

คำหมาย อุณหภูมิ		ดวงอาทิตย์		น้ำทะเลพุดนี้	
สูงสุด	ต่ำสุด	พุดนี้ ขึ้นเวลา	พุดนี้ ตกเวลา	ขึ้น เต็มที่	ลง เต็มที่
จังหวัดสงขลา					
31	24	06.32	18.15	10.43 และ 23.29	04.48 และ 17.33
อำเภอหาดใหญ่					
32	23	06.32	18.17	-	-
อำเภอสะเดา					
33	23	06.32	18.17	-	-
จังหวัดพัทลุง					
31	24	06.34	18.16	-	-

รายงานอากาศส่วนมากบริเวณภาคใต้ ของสถานีตรวจอากาศมีดังนี้

ภาคใต้ฝั่งตะวันออก มีฝนเกือบทั่วไปและฝนหนักบางแห่ง	อุณหภูมิต่ำสุด วัดได้ 21.6 °ซ ที่ ต.หนองพลับ อ.หัวหิน จ.ประจวบคีรีขันธ์
ฝนมากที่สุดภาคใต้ วัดได้ 155.0 มม. ที่ อ.บาเจาะ จ.นราธิวาส	อุณหภูมิสูงสุด วัดได้ 34.1 °ซ ที่ อ.เมือง จ.ปัตตานี

นายโชคชัย ชุมบุญ
ผู้พยากรณ์อากาศ
ส่วนพยากรณ์อากาศ

สอบถามสภาพอากาศ โทร. 074-311-760
โทรสาร. 074-311-065
www.songkhla.tmd.go.th

นางสาวพะเยาว์ เมืองงาม
ผู้อำนวยการศูนย์อุตุนิยมวิทยาภาคใต้ฝั่งตะวันออก



ศูนย์อุตุนิยมวิทยาภาคใต้ฝั่งตะวันออก
กรมอุตุนิยมวิทยา
กระทรวงดิจิทัลเพื่อเศรษฐกิจและสังคม

พยากรณ์อากาศ
ประจำวันอาทิตย์ ที่ 6 มกราคม พ.ศ. 2562
ออกประกาศเวลา 18.30 น.

ลักษณะอากาศทั่วไป

พยากรณ์อากาศ 24 ชั่วโมง ภาคใต้ฝั่งตะวันออกยังคงมีฝนฟ้าคะนองบางพื้นที่

ลักษณะทางอุตุนิยมวิทยาที่สำคัญ มรสุมตะวันออกเฉียงเหนือกำลังค่อนข้างแรงที่พัดปกคลุมอ่าวไทย และภาคใต้มีกำลังอ่อนลง

พยากรณ์อากาศสำหรับภาคใต้ตั้งแต่เวลา 19.00 น. วันนี้จนถึง เวลา 19.00 น. วันพรุ่งนี้

ภาคใต้ฝั่งตะวันออก	มีเมฆเป็นส่วนมากกับมีฝนฟ้าคะนอง ร้อยละ 30 ของพื้นที่ ลมตะวันออกเฉียงเหนือ ความเร็ว 15-35 กม./ชม. ทะเลมีคลื่นสูง 1-2 เมตร บริเวณที่มีฝนฟ้าคะนองคลื่นสูงมากกว่า 2 เมตร	คำหมาย อุณหภูมิ		ดวงอาทิตย์		น้ำทะเล	
		สูงสุด	ต่ำสุด	พรุ่งนี้ ขึ้นเวลา	พรุ่งนี้ ตกเวลา	ขึ้น เต็มที่	ลง เต็มที่
ภาคใต้ฝั่งตะวันตก	มีเมฆเป็นส่วนมากกับมีฝนฟ้าคะนอง ร้อยละ 20 ของพื้นที่ ลมตะวันออกเฉียงเหนือ ความเร็ว 15-35 กม./ชม. ห่างฝั่งทะเลมีคลื่นสูงประมาณ 2 เมตร บริเวณที่มีฝนฟ้าคะนองคลื่นสูงมากกว่า 2 เมตร	พยากรณ์อากาศรายจังหวัดภาคใต้ฝั่งตะวันออกตั้งแต่เวลา 19.00 น. วันนี้ จนถึงเวลา 19.00 น. วันพรุ่งนี้					
จังหวัดเพชรบุรี	มีเมฆเป็นส่วนมากกับมีฝนฟ้าคะนอง ร้อยละ 30 ของพื้นที่ ส่วนมากบริเวณอำเภอบ้านแหลม เมือง และชะอำ ลมตะวันออกเฉียงเหนือ ความเร็ว 20-35 กม./ชม. ทะเลมีคลื่นสูงประมาณ 2 เมตร	29	23	06.44	18.07	-	-
อ.หัวหิน	มีเมฆเป็นส่วนมากกับมีฝนฟ้าคะนอง ร้อยละ 20 ของพื้นที่ ลมตะวันออกเฉียงเหนือ ความเร็ว 20-35 กม./ชม. ทะเลมีคลื่นสูงประมาณ 2 เมตร	29	23	06.44	18.09	08.09	-
จ.ประจวบคีรีขันธ์	มีเมฆเป็นส่วนมากกับมีฝนฟ้าคะนอง ร้อยละ 30 ของพื้นที่ ส่วนมากบริเวณอำเภอหัวหิน บางสะพาน และบางสะพานน้อย ลมตะวันออกเฉียงเหนือ ความเร็ว 20-35 กม./ชม. ทะเลมีคลื่นสูงประมาณ 2 เมตร บริเวณที่มีฝนฟ้าคะนองคลื่นสูงมากกว่า 3 เมตร	29	22	06.43	18.11	10.19	23.29
จ.ชุมพร	มีเมฆเป็นส่วนมากกับมีฝนฟ้าคะนอง ร้อยละ 20 ของพื้นที่ ส่วนมากบริเวณอำเภอปะทิว เมือง และสวี ลมตะวันออกเฉียงเหนือ ความเร็ว 20-35 กม./ชม. ทะเลมีคลื่นสูงประมาณ 2 เมตร บริเวณที่มีฝนฟ้าคะนองคลื่นสูงมากกว่า 3 เมตร	30	22	06.43	18.15	11.16	22.55

รายงานอากาศส่วนมากบริเวณภาคใต้ ของสถานีตรวจอากาศมีดังนี้

ภาคใต้ฝั่งตะวันออก มีฝนเกือบทั่วไปและฝนหนักบางแห่ง	อุณหภูมิต่ำสุด วัดได้ 21.6 °ซ ที่ ต.หนองพลับ อ.หัวหิน จ.ประจวบคีรีขันธ์
ฝนมากที่สุดภาคใต้ วัดได้ 155.0 มม. ที่ อ.บาเจาะ จ.นราธิวาส	อุณหภูมิสูงสุด วัดได้ 34.1 °ซ ที่ อ.เมือง จ.ปัตตานี

นายโชคชัย ชุมน้อย
ผู้พยากรณ์อากาศ
ส่วนพยากรณ์อากาศ

สอบถามสภาพอากาศ โทร. 074-311-760
โทรสาร. 074-311-065
www.songkhla.tmd.go.th

นางสาวพะเยาว์ เมืองงาม
ผู้อำนวยการศูนย์อุตุนิยมวิทยาภาคใต้ฝั่งตะวันออก



ศูนย์อุตุนิยมวิทยาภาคใต้ฝั่งตะวันออก
กรมอุตุนิยมวิทยา
กระทรวงดิจิทัลเพื่อเศรษฐกิจและสังคม



พยากรณ์อากาศ
ประจำวันอาทิตย์ ที่ 6 มกราคม พ.ศ. 2562
ออกประกาศเวลา 18.30 น.




ลักษณะอากาศทั่วไป

พยากรณ์อากาศ 24 ชั่วโมง ภาคใต้ฝั่งตะวันออกยังคงมีฝนฟ้าคะนองบางพื้นที่

ลักษณะทางอุตุนิยมวิทยาที่สำคัญ มรสุมตะวันออกเฉียงเหนือกำลังค่อนข้างแรงที่พัดปกคลุมอ่าวไทย และภาคใต้มีกำลังอ่อนลง

พยากรณ์อากาศสำหรับภาคใต้ตั้งแต่เวลา 19.00 น. วันนี้จนถึง เวลา 19.00 น. วันพรุ่งนี้

<p>ภาคใต้ฝั่งตะวันออก</p> 	<p>มีเมฆเป็นส่วนมากกับมีฝนฟ้าคะนอง ร้อยละ 30 ของพื้นที่ ลมตะวันออกเฉียงเหนือ ความเร็ว 15-35 กม./ชม. ทะเลมีคลื่นสูง 1-2 เมตร บริเวณที่มีฝนฟ้าคะนองคลื่นสูงมากกว่า 2 เมตร</p>
<p>ภาคใต้ฝั่งตะวันตก</p> 	<p>มีเมฆเป็นส่วนมากกับมีฝนฟ้าคะนอง ร้อยละ 20 ของพื้นที่ ลมตะวันออกเฉียงเหนือ ความเร็ว 15-35 กม./ชม. ห่างฝั่งทะเลมีคลื่นสูงประมาณ 2 เมตร บริเวณที่มีฝนฟ้าคะนองคลื่นสูงมากกว่า 2 เมตร</p>

พยากรณ์อากาศรายจังหวัดภาคใต้ฝั่งตะวันออกตั้งแต่เวลา 19.00 น. วันนี้จนถึงเวลา 19.00 น. วันพรุ่งนี้		คำหมาย อุณหภูมิ		ดวงอาทิตย์		น้ำทะเลวันพรุ่งนี้	
		สูงสุด	ต่ำสุด	พรุ่งนี้ ขึ้นเวลา	พรุ่งนี้ ตกเวลา	ขึ้น เต็มที	ลง เต็มที
<p>จังหวัดสุราษฎร์ธานี</p> 	<p>มีเมฆเป็นส่วนมากกับมีฝนฟ้าคะนอง ร้อยละ 20 ของพื้นที่ ส่วนมากบริเวณอำเภอท่าชนะ ไชยา กาญจนดิษฐ์ เกาะสมุย และดอนสัก ลมตะวันออกเฉียงเหนือ ความเร็ว 15-35 กม./ชม. ทะเลมีคลื่นสูง 1-2 เมตร</p>	30	24	06.41	18.18	12.15	23.39
<p>อ.เกาะสมุย</p> 	<p>มีเมฆเป็นส่วนมากกับมีฝนฟ้าคะนอง ร้อยละ 20 ของพื้นที่ ลมตะวันออกเฉียงเหนือ ความเร็ว 15-35 กม./ชม. ทะเลมีคลื่นสูง 1-2 เมตร</p>	29	24	06.38	18.14	11.51	22.00
<p>นครศรีธรรมราช</p> 	<p>มีเมฆเป็นส่วนมากกับมีฝนฟ้าคะนอง ร้อยละ 30 ของพื้นที่ ส่วนมากบริเวณอำเภอพิปูน ลานสกา ร่อนพิบูลย์ และชะอวด ลมตะวันออกเฉียงเหนือ ความเร็ว 15-35 กม./ชม. ทะเลมีคลื่นสูง 1-2 เมตร</p>	30	23	06.37	18.16	13.58	05.59

รายงานอากาศส่วนมากบริเวณภาคใต้ ของสถานีตรวจอากาศมีดังนี้

ภาคใต้ฝั่งตะวันออก มีฝนเกือบทั่วไปและฝนหนักบางแห่ง	อุณหภูมิต่ำสุด วัดได้ 21.6°ซ ที่ ต.หนองพลับ อ.หัวหิน จ.ประจวบคีรีขันธ์
ฝนมากที่สุดภาคใต้ วัดได้ 155.0 มม. ที่ อ.บาเจาะ จ.นราธิวาส	อุณหภูมิสูงสุด วัดได้ 34.1°ซ ที่ อ.เมือง จ.ปัตตานี

นายโชคชัย ชูมัญญ์
ผู้พยากรณ์อากาศ
ส่วนพยากรณ์อากาศ

สอบถามสภาพอากาศ โทร. 074-311-760
โทรสาร. 074-311-065
www.songkhla.tmd.go.th

นางสาวพะเยาว์ เมืองงาม
ผู้อำนวยการศูนย์อุตุนิยมวิทยาภาคใต้ฝั่งตะวันออก



ศูนย์อุตุนิยมวิทยาภาคใต้ฝั่งตะวันออก
กรมอุตุนิยมวิทยา
กระทรวงดิจิทัลเพื่อเศรษฐกิจและสังคม





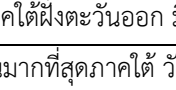
พยากรณ์อากาศ
ประจำวันอาทิตย์ ที่ 6 มกราคม พ.ศ. 2562
ออกประกาศเวลา 18.30 น.

ลักษณะอากาศทั่วไป

พยากรณ์อากาศ 24 ชั่วโมง ภาคใต้ฝั่งตะวันออกยังคงมีฝนฟ้าคะนองบางพื้นที่

ลักษณะทางอุตุนิยมวิทยาที่สำคัญ มรสุมตะวันออกเฉียงเหนือกำลังค่อนข้างแรงที่พัดปกคลุมอ่าวไทย และภาคใต้มีกำลังอ่อนลง

พยากรณ์อากาศสำหรับภาคใต้ตั้งแต่เวลา 19.00 น. วันนี้จนถึง เวลา 19.00 น. วันพรุ่งนี้

<p>ภาคใต้ฝั่งตะวันออก</p> 	<p>มีเมฆเป็นส่วนมากกับมีฝนฟ้าคะนอง ร้อยละ 30 ของพื้นที่ ลมตะวันออกเฉียงเหนือ ความเร็ว 15-35 กม./ชม. ทะเลมีคลื่นสูง 1-2 เมตร บริเวณที่มีฝนฟ้าคะนองคลื่นสูงมากกว่า 2 เมตร</p>						
<p>ภาคใต้ฝั่งตะวันตก</p> 	<p>มีเมฆเป็นส่วนมากกับมีฝนฟ้าคะนอง ร้อยละ 20 ของพื้นที่ ลมตะวันออกเฉียงเหนือ ความเร็ว 15-35 กม./ชม. ห่างฝั่งทะเลมีคลื่นสูงประมาณ 2 เมตร บริเวณที่มีฝนฟ้าคะนองคลื่นสูงมากกว่า 2 เมตร</p>						
<p>พยากรณ์อากาศรายจังหวัดภาคใต้ฝั่งตะวันออกตั้งแต่เวลา 19.00 น. วันนี้ จนถึงเวลา 19.00 น. วันพรุ่งนี้</p>		<p>คาดหมาย อุณหภูมิ</p>		<p>ดวงอาทิตย์</p>		<p>น้ำทะเลวันพรุ่งนี้</p>	
<p>จังหวัดปัตตานี</p> 		<p>สูงสุด</p>	<p>ต่ำสุด</p>	<p>พรุ่งนี้ ขึ้นเวลา</p>	<p>พรุ่งนี้ ตกเวลา</p>	<p>ขึ้น เต็มที่</p>	<p>ลง เต็มที่</p>
<p>มีเมฆเป็นส่วนมากกับมีฝนฟ้าคะนอง ร้อยละ 30 ของพื้นที่ ส่วนมากบริเวณอำเภอหนองจิก เมือง ยะหริ่ง ปะนาเร สายบุรี และไม้แก่น ลมตะวันออกเฉียงใต้ ความเร็ว 15-35 กม./ชม. ทะเลมีคลื่นสูง 1-2 เมตร</p>		<p>31</p>	<p>22</p>	<p>06.29</p>	<p>18.14</p>	<p>10.05 และ 22.43</p>	<p>04.34 และ 15.00</p>
<p>จังหวัดยะลา</p> 		<p>32</p>	<p>22</p>	<p>06.27</p>	<p>18.14</p>	<p>-</p>	<p>-</p>
<p>จังหวัดนราธิวาส</p> 		<p>31</p>	<p>22</p>	<p>06.26</p>	<p>18.12</p>	<p>06.33 และ 21.30</p>	<p>04.16 และ 13.36</p>
<p>รายงานอากาศส่วนมากบริเวณภาคใต้ ของสถานีตรวจอากาศมีดังนี้</p>							
<p>ภาคใต้ฝั่งตะวันออก มีฝนเกือบทั่วไปและฝนหนักบางแห่ง</p>				<p>อุณหภูมิต่ำสุด วัดได้ 21.6 °ซ ที่ ต.หนองพลับ อ.หัวหิน จ.ประจวบคีรีขันธ์</p>			
<p>ฝนมากที่สุดภาคใต้ วัดได้ 155.0 มม. ที่ อ.บาเจาะ จ.นราธิวาส</p>				<p>อุณหภูมิสูงสุด วัดได้ 34.1 °ซ ที่ อ.เมือง จ.ปัตตานี</p>			

นายโชคชัย ชุมน้อย
ผู้พยากรณ์อากาศ
ส่วนพยากรณ์อากาศ

สอบถามสภาพอากาศ โทร. 074-311-760
โทรสาร. 074-311-065
www.songkhla.tmd.go.th

นางสาวพะเยาว์ เมืองงาม
ผู้อำนวยการศูนย์อุตุนิยมวิทยาภาคใต้ฝั่งตะวันออก