








ศูนย์อุตุนิยมวิทยาภาคใต้ฝั่งตะวันออก
กรมอุตุนิยมวิทยา
กระทรวงดิจิทัลเพื่อเศรษฐกิจและสังคม

พยากรณ์อากาศ
ประจำวัน ศุกร์ ที่ 4 มกราคม พ.ศ. 2562
ออกประกาศเวลา 06.30 น.

ลักษณะอากาศทั่วไป

พยากรณ์อากาศ 24 ชั่วโมง บริเวณภาคใต้ฝั่งตะวันออกตั้งแต่จังหวัดประจวบคีรีขันธ์ ชุมพร สุราษฎร์ธานี นครศรีธรรมราช พัทลุง สงขลา ปัตตานี ยะลา และนราธิวาส มีฝนตกหนักถึงหนักมากหลายพื้นที่ ขอให้ประชาชนที่อาศัยอยู่ในพื้นที่เสี่ยงภัยของจังหวัดดังกล่าวระมัดระวังอันตรายจากปริมาณฝนที่ตกหนัก น้ำฝนสะสม น้ำท่วมฉับพลัน น้ำป่าไหลหลาก และน้ำล้นตลิ่ง สำหรับบริเวณอ่าวไทยทะเลมีคลื่นสูง 3-5 เมตร ชาวเรือบริเวณอ่าวไทยควรงดออกจากฝั่ง ส่วนประชาชนที่อาศัยบริเวณชายฝั่งทะเลระมัดระวังอันตรายจากลมแรงและคลื่นซัดฝั่ง ในช่วงวันที่ 4-5 มกราคม 2562 [รายละเอียดตามประกาศศูนย์ฯ ฉบับที่ 7 (8/2562)]
ลักษณะทางอุตุนิยมวิทยาที่สำคัญ พายุโซนร้อน“ปาบึก” (PABUK) บริเวณอ่าวไทยตอนล่าง[รายละเอียดตามประกาศกรมอุตุนิยมวิทยา ฉบับที่ 15]

พยากรณ์อากาศสำหรับภาคใต้ตั้งแต่เวลา 07.00 น. วันนี้จนถึงเวลา 07.00 น. วันพรุ่งนี้

ภาคใต้ฝั่งตะวันออก	มีเมฆมากกับมีฝนฟ้าคะนอง ร้อยละ 80 ของพื้นที่และมีฝนหนักถึงหนักมากหลายพื้นที่ ส่วนมากตั้งแต่จังหวัดชุมพรลงมาถึงจังหวัดนราธิวาส ลมตะวันออกเฉียงเหนือ ความเร็ว 40-60 กม./ชม. ทะเลมีคลื่นสูง 3-5 เมตร	คาดหมาย อุณหภูมิ		ดวงอาทิตย์		น้ำทะเลพุ่งนี้	
		สูงสุด	ต่ำสุด	วันนี้ ตกเวลา	พรุ่งนี้ ขึ้นเวลา	ขึ้น เต็มที่	ลง เต็มที่
	มีเมฆมากกับมีฝนฟ้าคะนอง ร้อยละ 80 ของพื้นที่ และมีฝนหนักถึงหนักมากบางแห่ง ลมตะวันออกเฉียงเหนือ ความเร็ว 20-35 กม./ชม. ทะเลมีคลื่นสูง 2-3 เมตร						
	มีเมฆมากกับมีฝนฟ้าคะนอง ร้อยละ 80 ของพื้นที่ และมีฝนหนักถึงหนักมากบางแห่ง ลมตะวันออกเฉียงเหนือ ความเร็ว 40-60 กม./ชม. ทะเลมีคลื่นสูง 3-5 เมตร	25	21	18.14	06.31	09.43 และ 22.26	03.40 และ 16.45
	มีเมฆมากกับมีฝนฟ้าคะนอง ร้อยละ 80 ของพื้นที่ และมีฝนหนักถึงหนักมากบางแห่ง ลมตะวันออกเฉียงเหนือ ความเร็ว 35-50 กม./ชม.	26	20	18.15	06.31	-	-
	มีเมฆมากกับมีฝนฟ้าคะนอง ร้อยละ 70 ของพื้นที่ และมีฝนหนักบางแห่ง ลมตะวันออกเฉียงเหนือ ความเร็ว 35-50 กม./ชม.	26	20	18.15	06.31	-	-
	มีเมฆมากกับมีฝนฟ้าคะนอง ร้อยละ 80 ของพื้นที่ และมีฝนหนักถึงหนักมากบางแห่ง ลมตะวันออกเฉียงเหนือ ความเร็ว 35-50 กม./ชม. ทะเลสางสงขลามีคลื่นสูง 2-3 เมตร	25	21	18.15	06.34	-	-

นางสาวชนวนพิศ เงินฉลาด

สอภตามสภาพอากาศ โทร. 074-311-760

นางสาวพะเยาว์ เมืองงาม

ผู้พยากรณ์อากาศ

โทรสาร. 074-311-065

ผู้อำนวยการศูนย์อุตุนิยมวิทยาภาคใต้ฝั่งตะวันออก

ส่วนพยากรณ์อากาศ

www.songkhla.tmd.go.th



ศูนย์อุตุนิยมวิทยาภาคใต้ฝั่งตะวันออก
กรมอุตุนิยมวิทยา
กระทรวงดิจิทัลเพื่อเศรษฐกิจและสังคม

พยากรณ์อากาศ
ประจำวัน ศุกร์ ที่ 4 มกราคม พ.ศ. 2562
ออกประกาศเวลา 06.30 น.

ลักษณะอากาศทั่วไป

พยากรณ์อากาศ 24 ชั่วโมง บริเวณภาคใต้ฝั่งตะวันออกตั้งแต่จังหวัดประจวบคีรีขันธ์ ชุมพร สุราษฎร์ธานี นครศรีธรรมราช พัทลุง สงขลา ปัตตานี ยะลา และนราธิวาส มีฝนตกหนักถึงหนักมากหลายพื้นที่ ขอให้ประชาชนที่อาศัยอยู่ในพื้นที่เสี่ยงภัยของจังหวัดดังกล่าวระมัดระวังอันตรายจากปริมาณฝนที่ตกหนัก น้ำฝนสะสม น้ำท่วมฉับพลัน น้ำป่าไหลหลาก และน้ำล้นตลิ่ง สำหรับบริเวณอ่าวไทยทะเลมีคลื่นสูง 3-5 เมตร ชาวเรือบริเวณอ่าวไทยควรงดออกจากฝั่ง ส่วนประชาชนที่อาศัยบริเวณชายฝั่งทะเลระมัดระวังอันตรายจากลมแรงและคลื่นซัดฝั่ง ในช่วงวันที่ 4-5 มกราคม 2562 [รายละเอียดตามประกาศศูนย์ฯ ฉบับที่ 7 (8/2562)]
ลักษณะทางอุตุนิยมวิทยาที่สำคัญ พายุโซนร้อน“ปาบึก” (PABUK) บริเวณอ่าวไทยตอนล่าง[รายละเอียดตามประกาศกรมอุตุนิยมวิทยา ฉบับที่ 15]

พยากรณ์อากาศสำหรับภาคใต้ตั้งแต่เวลา 07.00 น. วันนี้จนถึงเวลา 07.00 น. วันพรุ่งนี้

ภาคใต้ฝั่งตะวันออก	มีเมฆมากกับมีฝนฟ้าคะนอง ร้อยละ 80 ของพื้นที่และมีฝนหนักถึงหนักมากหลายพื้นที่ ส่วนมากตั้งแต่จังหวัดชุมพรลงมาถึงจังหวัดนราธิวาส ลมตะวันออกเฉียงเหนือ ความเร็ว 40-60 กม./ชม. ทะเลมีคลื่นสูง 3-5 เมตร	คาดหมาย อุณหภูมิ		ดวงอาทิตย์		น้ำทะเลพุ่งนี้	
		สูงสุด	ต่ำสุด	วันนี้ ตกเวลา	พรุ่งนี้ ขึ้นเวลา	ขึ้น เต็มที่	ลง เต็มที่
ภาคใต้ฝั่งตะวันออก	มีเมฆมากกับมีฝนฟ้าคะนอง ร้อยละ 80 ของพื้นที่ และมีฝนหนักถึงหนักมากหลายพื้นที่ ส่วนมากตั้งแต่จังหวัดชุมพรลงมาถึงจังหวัดนราธิวาส ลมตะวันออกเฉียงเหนือ ความเร็ว 40-60 กม./ชม. ทะเลมีคลื่นสูง 3-5 เมตร						
ภาคใต้ฝั่งตะวันตก	มีเมฆเป็นส่วนมากกับมีฝนฟ้าคะนอง ร้อยละ 60 ของพื้นที่ กับมีฝนตกหนักถึงหนักมากบางแห่ง ลมตะวันออกเฉียงเหนือ ความเร็ว 20-35 กม./ชม. ทะเลมีคลื่นสูง 2-3 เมตร						
พยากรณ์อากาศรายจังหวัดภาคใต้ฝั่งตะวันออกตั้งแต่เวลา 07.00 น. วันนี้ จนถึงเวลา 07.00 น. วันพรุ่งนี้							
จังหวัดเพชรบุรี	มีเมฆเป็นส่วนมากกับมีฝนฟ้าคะนอง ร้อยละ 20 ของพื้นที่ ส่วนมากบริเวณอำเภอบ้านแหลม เมือง ท่าทาง และชะอำ ลมตะวันออกเฉียงเหนือ ความเร็ว 20-40 กม./ชม. ทะเลมีคลื่นสูง 2-3 เมตร	30	21	18.06	06.43	-	-
อ.หัวหิน	มีเมฆเป็นส่วนมากกับมีฝนฟ้าคะนอง ร้อยละ 20 ของพื้นที่ ลมตะวันออกเฉียงเหนือ ความเร็ว 20-40 กม./ชม. ทะเลมีคลื่นสูง 2-3 เมตร	30	20	18.07	06.43	07.18	22.52
จ.ประจวบคีรีขันธ์	มีเมฆเป็นส่วนมากกับมีฝนฟ้าคะนอง ร้อยละ 40 ของพื้นที่ ส่วนมากบริเวณอำเภอหัวหิน เมือง บางสะพาน และบางสะพานน้อย ลมตะวันออกเฉียงเหนือ ความเร็ว 20-45 กม./ชม. ทะเลมีคลื่นสูง 2-4 เมตร	31	21	18.09	06.42	09.28	22.22
จ.ชุมพร	มีเมฆเป็นส่วนมากกับมีฝนฟ้าคะนอง ร้อยละ 60 ของพื้นที่ และมีฝนหนักบางแห่ง ส่วนมากบริเวณอำเภอเมือง สวี หลังสวน พะโต๊ะ และละแม ลมตะวันออกเฉียงเหนือ ความเร็ว 20-45 กม./ชม. ทะเลมีคลื่นสูง 2-4 เมตร	30	22	18.14	06.42	10.16	22.05

นางสาวชนพิศ เงินฉลาด

สอบถามสภาพอากาศ โทร. 074-311-760

นางสาวพะเยาว์ เมืองงาม

ผู้พยากรณ์อากาศ

โทรสาร. 074-311-065

ผู้อำนวยการศูนย์อุตุนิยมวิทยาภาคใต้ฝั่งตะวันออก

ส่วนพยากรณ์อากาศ

www.songkhla.tmd.go.th



ศูนย์อุตุนิยมวิทยาภาคใต้ฝั่งตะวันออก
กรมอุตุนิยมวิทยา
กระทรวงดิจิทัลเพื่อเศรษฐกิจและสังคม

พยากรณ์อากาศ
ประจำวัน ศุกร์ ที่ 4 มกราคม พ.ศ. 2562
ออกประกาศเวลา 06.30 น.

ลักษณะอากาศทั่วไป

พยากรณ์อากาศ 24 ชั่วโมง บริเวณภาคใต้ฝั่งตะวันออกตั้งแต่จังหวัดประจวบคีรีขันธ์ ชุมพร สุราษฎร์ธานี นครศรีธรรมราช พัทลุง สงขลา ปัตตานี ยะลา และนราธิวาส มีฝนตกหนักถึงหนักมากหลายพื้นที่ ขอให้ประชาชนที่อาศัยอยู่ในพื้นที่เสี่ยงภัยของจังหวัดดังกล่าวระมัดระวังอันตรายจากปริมาณฝนที่ตกหนัก น้ำฝนสะสม น้ำท่วมฉับพลัน น้ำป่าไหลหลาก และน้ำล้นตลิ่ง สำหรับบริเวณอ่าวไทยทะเลมีคลื่นสูง 3-5 เมตร ชาวเรือบริเวณอ่าวไทยควรงดออกจากฝั่ง ส่วนประชาชนที่อาศัยบริเวณชายฝั่งทะเลระวังอันตรายจากลมแรงและคลื่นซัดฝั่ง ในช่วงวันที่ 4-5 มกราคม 2562 [รายละเอียดตามประกาศศูนย์ฯ ฉบับที่ 7 (8/2562)]
ลักษณะทางอุตุนิยมวิทยาที่สำคัญ พายุโซนร้อน“ปาบึก” (PABUK) บริเวณอ่าวไทยตอนล่าง[รายละเอียดตามประกาศกรมอุตุนิยมวิทยา ฉบับที่ 15]

พยากรณ์อากาศสำหรับภาคใต้ตั้งแต่เวลา 07.00 น. วันนี้จนถึงเวลา 07.00 น. วันพรุ่งนี้

ภาคใต้ฝั่งตะวันออก	มีเมฆมากกับมีฝนฟ้าคะนอง ร้อยละ 80 ของพื้นที่และมีฝนหนักถึงหนักมากหลายพื้นที่ ส่วนมากตั้งแต่จังหวัดชุมพรลงมาถึงจังหวัดนราธิวาส ลมตะวันออกเฉียงเหนือ ความเร็ว 40-60 กม./ชม. ทะเลมีคลื่นสูง 3-5 เมตร	คาดหมาย อุณหภูมิ		ดวงอาทิตย์		น้ำทะเลพุดนี้	
		สูงสุด	ต่ำสุด	วันนี้ ตกเวลา	พรุ่งนี้ ขึ้นเวลา	ขึ้น เต็มที่	ลง เต็มที่
							
ภาคใต้ฝั่งตะวันตก	มีเมฆเป็นส่วนมากกับมีฝนฟ้าคะนอง ร้อยละ 60 ของพื้นที่ กับมีฝนตกหนักถึงหนักมากบางแห่ง ลมตะวันออกเฉียงเหนือ ความเร็ว 20-35 กม./ชม. ทะเลมีคลื่นสูง 2-3 เมตร						
							
พยากรณ์อากาศรายจังหวัดภาคใต้ฝั่งตะวันออกตั้งแต่เวลา 07.00 น. วันนี้ จนถึงเวลา 07.00 น. วันพรุ่งนี้							
จังหวัดสุราษฎร์ธานี	มีเมฆมากกับมีฝนฟ้าคะนอง ร้อยละ 80 ของพื้นที่ และมีฝนหนักถึงหนักมากหลายพื้นที่ ลมตะวันออกเฉียงเหนือ ความเร็ว 40-60 กม./ชม. ทะเลมีคลื่นสูง 3-5 เมตร	30	20	18.16	06.40	11.07	22.20
							
อ.เกาะสมุย	มีเมฆมากกับมีฝนฟ้าคะนอง ร้อยละ 80 ของพื้นที่ และมีฝนหนักถึงหนักมากหลายพื้นที่ ลมตะวันออกเฉียงเหนือ ความเร็ว 40-60 กม./ชม. ทะเลมีคลื่นสูง 3-5 เมตร	28	22	18.12	06.37	10.38	20.36
							
นครศรีธรรมราช	มีเมฆมากกับมีฝนฟ้าคะนอง ร้อยละ 80 ของพื้นที่ และมีฝนหนักถึงหนักมากหลายพื้นที่ ลมตะวันออกเฉียงเหนือ ความเร็ว 40-60 กม./ชม. ทะเลมีคลื่นสูง 3-5 เมตร	26	20	18.14	06.36	12.41	04.18
							

นางสาวชวนพิศ เงินฉลาด

สอบถามสภาพอากาศ โทร. 074-311-760

นางสาวพะเยาว์ เมืองงาม

ผู้พยากรณ์อากาศ

โทรสาร. 074-311-065

ผู้อำนวยการศูนย์อุตุนิยมวิทยาภาคใต้ฝั่งตะวันออก

ส่วนพยากรณ์อากาศ

www.songkhla.tmd.go.th








ศูนย์อุตุนิยมวิทยาภาคใต้ฝั่งตะวันออก
กรมอุตุนิยมวิทยา
กระทรวงดิจิทัลเพื่อเศรษฐกิจและสังคม

พยากรณ์อากาศ
ประจำวัน ศุกร์ ที่ 4 มกราคม พ.ศ. 2562
ออกประกาศเวลา 06.30 น.

ลักษณะอากาศทั่วไป

พยากรณ์อากาศ 24 ชั่วโมง บริเวณภาคใต้ฝั่งตะวันออกตั้งแต่จังหวัดประจวบคีรีขันธ์ ชุมพร สุราษฎร์ธานี นครศรีธรรมราช พัทลุง สงขลา ปัตตานี ยะลา และนราธิวาส มีฝนตกหนักถึงหนักมากหลายพื้นที่ ขอให้ประชาชนที่อาศัยอยู่ในพื้นที่เสี่ยงภัยของจังหวัดดังกล่าวระมัดระวังอันตรายจากปริมาณฝนที่ตกหนัก น้ำฝนสะสม น้ำท่วมฉับพลัน น้ำป่าไหลหลาก และน้ำล้นตลิ่ง สำหรับบริเวณอ่าวไทยทะเลมีคลื่นสูง 3-5 เมตร ชาวเรือบริเวณอ่าวไทยควรงดออกจากฝั่ง ส่วนประชาชนที่อาศัยบริเวณชายฝั่งทะเลระมัดระวังอันตรายจากลมแรงและคลื่นซัดฝั่ง ในช่วงวันที่ 4-5 มกราคม 2562 [รายละเอียดตามประกาศศูนย์ฯ ฉบับที่ 7 (8/2562)]
ลักษณะทางอุตุนิยมวิทยาที่สำคัญ พายุโซนร้อน“ปาบึก” (PABUK) บริเวณอ่าวไทยตอนล่าง[รายละเอียดตามประกาศกรมอุตุนิยมวิทยา ฉบับที่ 15]

พยากรณ์อากาศสำหรับภาคใต้ตั้งแต่เวลา 07.00 น. วันนี้จนถึงเวลา 07.00 น. วันพรุ่งนี้

ภาคใต้ฝั่งตะวันออก	มีเมฆมากกับมีฝนฟ้าคะนอง ร้อยละ 80 ของพื้นที่และมีฝนหนักถึงหนักมากหลายพื้นที่ ส่วนมากตั้งแต่จังหวัดชุมพรลงมาถึงจังหวัดนราธิวาส ลมตะวันออกเฉียงเหนือ ความเร็ว 40-60 กม./ชม. ทะเลมีคลื่นสูง 3-5 เมตร	คาดหมาย อุณหภูมิ		ดวงอาทิตย์		น้ำทะเลพุดนี้	
		สูงสุด	ต่ำสุด	วันนี้ ตกเวลา	พรุ่งนี้ ขึ้นเวลา	ขึ้น เต็มที่	ลง เต็มที่
							
ภาคใต้ฝั่งตะวันตก	มีเมฆเป็นส่วนมากกับมีฝนฟ้าคะนอง ร้อยละ 60 ของพื้นที่ กับมีฝนตกหนักถึงหนักมากบางแห่ง ลมตะวันออกเฉียงเหนือ ความเร็ว 20-35 กม./ชม. ทะเลมีคลื่นสูง 2-3 เมตร						
							
พยากรณ์อากาศรายจังหวัดภาคใต้ฝั่งตะวันออกตั้งแต่เวลา 07.00 น. วันนี้ จนถึงเวลา 07.00 น. วันพรุ่งนี้							
จังหวัดปัตตานี	มีเมฆมากกับมีฝนฟ้าคะนอง ร้อยละ 80 ของพื้นที่ และมีฝนหนักถึงหนักมากบางแห่ง ลมตะวันตกเฉียงใต้ ความเร็ว 20-45 กม./ชม. ทะเลมีคลื่นสูง 2-4 เมตร	25	20	18.12	06.28	08.50 และ 21.30	03.18 และ 13.51
							
จังหวัดยะลา	มีเมฆมากกับมีฝนฟ้าคะนอง ร้อยละ 60 ของพื้นที่ และมีฝนหนักบางแห่ง บริเวณอำเภอป่าบอน เมือง และเบตง ลมตะวันตกเฉียงใต้ ความเร็ว 35-50 กม./ชม.	29	22	18.13	06.27	-	-
							
จังหวัดนราธิวาส	มีเมฆมากกับมีฝนฟ้าคะนอง ร้อยละ 60 ของพื้นที่ และมีฝนหนักบางแห่ง บริเวณอำเภอเมือง รือเสาะ และบาเจาะ ลมตะวันตกเฉียงใต้ ความเร็ว 20-45 กม./ชม. ทะเลมีคลื่นสูง 2-4 เมตร	28	22	18.10	06.25	20.19	12.17
							
		ดวงจันทร์		16.48	05.34		

นางสาวชวนพิศ เงินฉลาด
ผู้พยากรณ์อากาศ
ส่วนพยากรณ์อากาศ

สอบถามสภาพอากาศ โทร. 074-311-760
โทรสาร. 074-311-065
www.songkhla.tmd.go.th

นางสาวพะเยาว์ เมืองงาม
ผู้อำนวยการศูนย์อุตุนิยมวิทยาภาคใต้ฝั่งตะวันออก