



ศูนย์อุตุนิยมวิทยาภาคใต้ฝั่งตะวันออก  
กรมอุตุนิยมวิทยา  
กระทรวงดิจิทัลเพื่อเศรษฐกิจและสังคม


พยากรณ์อากาศ  
ประจำวัน พุธ ที่ 31 ตุลาคม พ.ศ. 2561  
ออกประกาศเวลา 00.30 น.


**ลักษณะอากาศทั่วไป**





พยากรณ์อากาศ 24 ชั่วโมง บริเวณภาคใต้ฝั่งตะวันออกยังคงมีฝนหนักบางพื้นที่ ส่วนมากบริเวณจังหวัดสงขลา ปัตตานี ยะลา และนราธิวาส

ลักษณะทางอุตุนิยมวิทยาที่สำคัญ บริเวณความกดอากาศสูงกำลังค่อนข้างแรงจากประเทศจีนได้แผ่เสริมลงมาปกคลุมภาคตะวันออกเฉียงเหนือแล้ว ส่งผลต่อลักษณะอากาศของภาคใต้และอ่าวไทย ในช่วงวันที่ 31 ต.ค. - 3 พ.ย.61 โดยทำให้ภาคใต้ฝั่งตะวันออกมีฝนหนักบางแห่ง ส่วนคลื่นลมในอ่าวไทยมีกำลังแรงขึ้น ทะเลมีคลื่นสูงประมาณ 2 เมตร บริเวณที่มีฝนฟ้าคะนองคลื่นสูง 2-3 เมตร ขอให้ชาวเรือเดินเรือด้วยความระมัดระวัง

พยากรณ์อากาศสำหรับภาคใต้ตั้งแต่เวลา 01.00 น. วันนี้จนถึง เวลา 01.00 น. วันพรุ่งนี้

<p><b>ภาคใต้ฝั่งตะวันออก</b></p> 	<p>มีเมฆเป็นส่วนมากกับมีฝนฟ้าคะนอง ร้อยละ 40 ของพื้นที่ และมีฝนหนักบางแห่ง ส่วนมากทางตอนล่างของภาค ลมตะวันออกเฉียงเหนือ ความเร็ว 20-35 กม./ชม. ทะเลมีคลื่นสูงประมาณ 2 เมตร บริเวณที่มีฝนฟ้าคะนองคลื่นสูงมากกว่า 2 เมตร</p>
---	--

<p><b>ภาคใต้ฝั่งตะวันตก</b></p> 	<p>มีเมฆเป็นส่วนมากกับมีฝนฟ้าคะนอง ร้อยละ 20 ของพื้นที่ ลมตะวันออกเฉียงเหนือ ความเร็ว 15-30 กม./ชม. ทะเลมีคลื่นสูง 1-2 เมตร บริเวณที่มีฝนฟ้าคะนองคลื่นสูงมากกว่า 2 เมตร</p>
--	---

<p>พยากรณ์อากาศรายจังหวัดภาคใต้ฝั่งตะวันออกตั้งแต่เวลา 01.00 น. วันนี้ จนถึงเวลา 01.00 น. วันพรุ่งนี้</p>		<p>คาดหมาย อุณหภูมิ</p>		<p>ดวงอาทิตย์</p>		<p>น้ำทะเลวันนี้</p>	
		<p>สูงสุด</p>	<p>ต่ำสุด</p>	<p>วันนี้ ขึ้นเวลา</p>	<p>วันนี้ ตกเวลา</p>	<p>ขึ้น เต็มที่</p>	<p>ลง เต็มที่</p>
<p><b>จังหวัดสงขลา</b></p> 	<p>มีเมฆเป็นส่วนมากกับมีฝนฟ้าคะนอง ร้อยละ 40 ของพื้นที่ บริเวณคาบสมุทรสทิงพระ อำเภอเมือง หาดใหญ่ ควนเนียง จะนะ และเทพา ลมตะวันออกเฉียงเหนือ ความเร็ว 20-35 กม./ชม. ทะเลมีคลื่นสูงประมาณ 2 เมตร บริเวณที่มีฝนฟ้าคะนองคลื่นสูงมากกว่า 2 เมตร</p>	30	24	06.05	17.57	01.50 และ 14.30	07.50 และ 20.55
<p><b>อำเภอหาดใหญ่</b></p> 	<p>มีเมฆเป็นส่วนมากกับมีฝนฟ้าคะนอง ร้อยละ 40 ของพื้นที่ ลมตะวันออกเฉียงเหนือ ความเร็ว 15-35 กม./ชม.</p>	31	23	06.05	17.58	-	-
<p><b>อำเภอสะเตา</b></p> 	<p>มีเมฆเป็นส่วนมากกับมีฝนฟ้าคะนอง ร้อยละ 40 ของพื้นที่ ลมตะวันออกเฉียงเหนือ ความเร็ว 15-35 กม./ชม.</p>	31	23	06.05	17.59	-	-
<p><b>จังหวัดพัทลุง</b></p> 	<p>มีเมฆเป็นส่วนมากกับมีฝนฟ้าคะนอง ร้อยละ 40 ของพื้นที่ บริเวณอำเภอเมือง เขาชัยสน บางแก้ว ปากพะยูน และป่าบอน ลมตะวันออกเฉียงเหนือ ความเร็ว 20-35 กม./ชม. ทะเลสาบสงขลามีคลื่นสูง 1-2 เมตร</p>	30	24	06.07	17.59	-	-

**รายงานอากาศส่วนมากบริเวณภาคใต้ ของสถานีตรวจอากาศมีดังนี้**

<p>ภาคใต้ฝั่งตะวันออก มีฝนกระจายและมีฝนหนักบางแห่ง</p>	<p>อุณหภูมิต่ำสุด วัดได้ 22.8 °ซ ที่ ต.หนองพลับ อ.หัวหิน จ.ประจวบคีรีขันธ์</p>
<p>ฝนมากที่สุดภาคใต้ วัดได้ 97.8 มม. ที่ อ.เจาะไอร้อง จ.นราธิวาส</p>	<p>อุณหภูมิสูงสุด วัดได้ 34.2 °ซ ที่ อ.ฉวาง จ.นครศรีธรรมราช</p>

นายโชคชัย ชุมนัย  
ผู้พยากรณ์อากาศ  
ส่วนพยากรณ์อากาศ

สอบถามสภาพอากาศ โทร. 074-311-760  
โทรสาร. 074-311-065  
[www.songkhla.tmd.go.th](http://www.songkhla.tmd.go.th)

นางสาวพะเยาว์ เมืองงาม  
ผู้อำนวยการศูนย์อุตุนิยมวิทยาภาคใต้ฝั่งตะวันออก



ศูนย์อุตุนิยมวิทยาภาคใต้ฝั่งตะวันออก  
กรมอุตุนิยมวิทยา  
กระทรวงดิจิทัลเพื่อเศรษฐกิจและสังคม



พยากรณ์อากาศ  
ประจำวัน พุธ ที่ 31 ตุลาคม พ.ศ. 2561  
ออกประกาศเวลา 00.30 น.


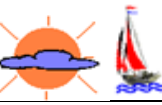


**ลักษณะอากาศทั่วไป**

พยากรณ์อากาศ 24 ชั่วโมง บริเวณภาคใต้ฝั่งตะวันออกยังคงมีฝนหนักบางพื้นที่ ส่วนมากบริเวณจังหวัดสงขลา ปัตตานี ยะลา และ นราธิวาส

ลักษณะทางอุตุนิยมวิทยาที่สำคัญ บริเวณความกดอากาศสูงกำลังค่อนข้างแรงจากประเทศจีนได้แผ่เสริมลงมาปกคลุมภาค ตะวันออกเฉียงเหนือแล้ว ส่งผลต่อลักษณะอากาศของภาคใต้และอ่าวไทย ในช่วงวันที่ 31 ต.ค. - 3 พ.ย.61 โดยทำให้ภาคใต้ฝั่งตะวันออกมีฝนหนักบาง แห่ง ส่วนคลื่นลมในอ่าวไทยมีกำลังแรงขึ้น ทะเลมีคลื่นสูงประมาณ 2 เมตร บริเวณที่มีฝนฟ้าคะนองคลื่นสูง 2-3 เมตร ขอให้ชาวเรือเดินเรือด้วยความ ระมัดระวัง

พยากรณ์อากาศสำหรับภาคใต้ตั้งแต่เวลา 01.00 น. วันนี้จนถึง เวลา 01.00 น. วันพรุ่งนี้

<p><b>ภาคใต้ฝั่งตะวันออก</b></p> 	<p>มีเมฆเป็นส่วนมากกับมีฝนฟ้าคะนอง ร้อยละ 40 ของพื้นที่ และมีฝนหนักบางแห่ง ส่วนมากทางตอนล่างของภาค ลมตะวันออกเฉียงเหนือ ความเร็ว 20-35 กม./ชม. ทะเลมีคลื่นสูงประมาณ 2 เมตร บริเวณที่มีฝนฟ้าคะนองคลื่นสูงมากกว่า 2 เมตร</p>
<p><b>ภาคใต้ฝั่งตะวันตก</b></p> 	<p>มีเมฆเป็นส่วนมากกับมีฝนฟ้าคะนอง ร้อยละ 20 ของพื้นที่ ลมตะวันออกเฉียงเหนือ ความเร็ว 15-30 กม./ชม. ทะเลมีคลื่นสูง 1-2 เมตร บริเวณที่มีฝนฟ้าคะนองคลื่นสูงมากกว่า 2 เมตร</p>

พยากรณ์อากาศรายจังหวัดภาคใต้ฝั่งตะวันออกตั้งแต่เวลา 01.00 น. วันนี้ จนถึงเวลา 01.00 น. วันพรุ่งนี้		คาดหมาย อุณหภูมิ		ดวงอาทิตย์		น้ำทะเลวันนี้	
		สูงสุด	ต่ำสุด	วันนี้ ขึ้นเวลา	วันนี้ ตกเวลา	ขึ้น เต็มที่	ลง เต็มที่
<p><b>จังหวัดเพชรบุรี</b></p> 	<p>มีเมฆบางส่วน ลมตะวันออกเฉียงเหนือ ความเร็ว 15-35 กม./ชม. ทะเลมีคลื่น สูง 1-2 เมตร</p>	32	24	06.13	17.54	-	-
<p><b>อ.หัวหิน</b></p> 	<p>มีเมฆบางส่วน ลมตะวันออกเฉียงเหนือ ความเร็ว 20-35 กม./ชม. ทะเลมีคลื่นสูงประมาณ 2 เมตร</p>	32	24	06.13	17.54	11.08	02.30
<p><b>จ.ประจวบคีรีขันธ์</b></p> 	<p>มีเมฆบางส่วนกับมีฝนฟ้าคะนอง ร้อยละ 10 ของพื้นที่ ส่วนมากบริเวณอำเภอบางสะพาน และบางสะพานน้อย ลมตะวันออกเฉียงเหนือ ความเร็ว 20-35 กม./ชม. ทะเลมีคลื่นสูงประมาณ 2 เมตร</p>	32	23	06.13	17.56	13.38	02.10
<p><b>จ.ชุมพร</b></p> 	<p>มีเมฆเป็นส่วนมากกับมีฝนฟ้าคะนอง ร้อยละ 20 ของพื้นที่ บริเวณอำเภอเมือง สวี พังตะโก หลังสวน และละแม ลมตะวันออกเฉียงเหนือ ความเร็ว 20-35 กม./ชม. ทะเลมีคลื่นสูงประมาณ 2 เมตร</p>	31	23	06.14	18.00	14.26	02.07

**รายงานอากาศส่วนมากบริเวณภาคใต้ ของสถานีตรวจอากาศมีดังนี้**

ภาคใต้ฝั่งตะวันออก มีฝนกระจายและมีฝนหนักบางแห่ง	อุณหภูมิต่ำสุด วัดได้ 22.8 °ซ ที่ ต.หนองพลับ อ.หัวหิน จ.ประจวบคีรีขันธ์
ฝนมากที่สุดภาคใต้ วัดได้ 97.8 มม. ที่ อ.เงาะไร่ร้อง จ.นราธิวาส	อุณหภูมิสูงสุด วัดได้ 34.2 °ซ ที่ อ.ฉวาง จ.นครศรีธรรมราช

นายโชคชัย ชุมบุญ  
ผู้พยากรณ์อากาศ  
ส่วนพยากรณ์อากาศ

สอบถามสภาพอากาศ โทร. 074-311-760  
โทรสาร. 074-311-065  
[www.songkhla.tmd.go.th](http://www.songkhla.tmd.go.th)

นางสาวพะเยาว์ เมืองงาม  
ผู้อำนวยการศูนย์อุตุนิยมวิทยาภาคใต้ฝั่งตะวันออก



ศูนย์อุตุนิยมวิทยาภาคใต้ฝั่งตะวันออก  
กรมอุตุนิยมวิทยา  
กระทรวงดิจิทัลเพื่อเศรษฐกิจและสังคม



พยากรณ์อากาศ  
ประจำวัน พุธ ที่ 31 ตุลาคม พ.ศ. 2561  
ออกประกาศเวลา 00.30 น.




**ลักษณะอากาศทั่วไป**

พยากรณ์อากาศ 24 ชั่วโมง บริเวณภาคใต้ฝั่งตะวันออกยังคงมีฝนหนักบางพื้นที่ ส่วนมากบริเวณจังหวัดสงขลา ปัตตานี ยะลา และ นราธิวาส

ลักษณะทางอุตุนิยมวิทยาที่สำคัญ บริเวณความกดอากาศสูงกำลังค่อนข้างแรงจากประเทศจีนได้แผ่เสริมลงมาปกคลุมภาค ตะวันออกเฉียงเหนือแล้ว ส่งผลต่อลักษณะอากาศของภาคใต้และอ่าวไทย ในช่วงวันที่ 31 ต.ค. - 3 พ.ย.61 โดยทำให้ภาคใต้ฝั่งตะวันออกมีฝนหนักบาง แห่ง ส่วนคลื่นลมในอ่าวไทยมีกำลังแรงขึ้น ทะเลมีคลื่นสูงประมาณ 2 เมตร บริเวณที่มีฝนฟ้าคะนองคลื่นสูง 2-3 เมตร ขอให้ชาวเรือเดินเรือด้วยความ ระมัดระวัง

พยากรณ์อากาศสำหรับภาคใต้ตั้งแต่เวลา 01.00 น. วันนี้จนถึง เวลา 01.00 น. วันพรุ่งนี้

<p><b>ภาคใต้ฝั่งตะวันออก</b></p> 	<p>มีเมฆเป็นส่วนมากกับมีฝนฟ้าคะนอง ร้อยละ 40 ของพื้นที่ และมีฝนหนักบางแห่ง ส่วนมากทางตอนล่างของภาค ลมตะวันออกเฉียงเหนือ ความเร็ว 20-35 กม./ชม. ทะเลมีคลื่นสูงประมาณ 2 เมตร บริเวณที่มีฝนฟ้าคะนองคลื่นสูงมากกว่า 2 เมตร</p>
<p><b>ภาคใต้ฝั่งตะวันตก</b></p> 	<p>มีเมฆเป็นส่วนมากกับมีฝนฟ้าคะนอง ร้อยละ 20 ของพื้นที่ ลมตะวันออกเฉียงเหนือ ความเร็ว 15-30 กม./ชม. ทะเลมีคลื่นสูง 1-2 เมตร บริเวณที่มีฝนฟ้าคะนองคลื่นสูงมากกว่า 2 เมตร</p>

พยากรณ์อากาศรายจังหวัดภาคใต้ฝั่งตะวันออกตั้งแต่เวลา 01.00 น. วันนี้ จนถึงเวลา 01.00 น. วันพรุ่งนี้		คาดหมาย อุณหภูมิ		ดวงอาทิตย์		น้ำทะเลวันนี้	
		สูงสุด	ต่ำสุด	วันนี้ ขึ้นเวลา	วันนี้ ตกเวลา	ขึ้น เต็มที่	ลง เต็มที่
<p><b>จังหวัดสุราษฎร์ธานี</b></p> 	<p>มีเมฆเป็นส่วนมากกับมีฝนฟ้าคะนอง ร้อยละ 40 ของพื้นที่บริเวณ อำเภอกะสมุย เกาะพะงัน ดอนสัก และกาญจนดิษฐ์ ลมตะวันออกเฉียงเหนือ ความเร็ว 20 -35 กม./ชม. ทะเลมีคลื่น สูงประมาณ 2 เมตร บริเวณที่มีฝนฟ้าคะนองคลื่นสูงมากกว่า 2 เมตร</p>	31	24	06.13	18.01	15.24	-
<p><b>อ.เกาะสมุย</b></p> 	<p>มีเมฆเป็นส่วนมากกับมีฝนฟ้าคะนอง ร้อยละ 40 ของพื้นที่ ลมตะวันออกเฉียงเหนือ ความเร็ว 20 -35 กม./ชม. ทะเลมีคลื่น สูงประมาณ 2 เมตร บริเวณที่มีฝนฟ้าคะนองคลื่นสูงมากกว่า 2 เมตร</p>	30	25	06.09	17.57	15.29	05.08
<p><b>นครศรีธรรมราช</b></p> 	<p>มีเมฆเป็นส่วนมากกับมีฝนฟ้าคะนอง ร้อยละ 40 ของพื้นที่ บริเวณอำเภอขนอม สิชล ท่าศาลา เมือง ปากพั่น เชียงใหญ่ ชะอวด และหัวไทร ลมตะวันออกเฉียงเหนือ ความเร็ว 15-35 กม./ชม. ทะเลมีคลื่นสูง 1-2 เมตร บริเวณที่มีฝนฟ้าคะนองคลื่นสูงมากกว่า 2 เมตร</p>	31	24	06.09	17.59	17.54	09.40

**รายงานอากาศส่วนมากบริเวณภาคใต้ ของสถานีตรวจอากาศมีดังนี้**

ภาคใต้ฝั่งตะวันออก มีฝนกระจายและมีฝนหนักบางแห่ง	อุณหภูมิต่ำสุด วัดได้ 22.8 °ซ ที่ ต.หนองพลับ อ.หัวหิน จ.ประจวบคีรีขันธ์
ฝนมากที่สุดภาคใต้ วัดได้ 97.8 มม. ที่ อ.เจาะไอร้อง จ.นราธิวาส	อุณหภูมิสูงสุด วัดได้ 34.2 °ซ ที่ อ.ฉวาง จ.นครศรีธรรมราช

นายโชคชัย ชุมนัย  
ผู้พยากรณ์อากาศ  
ส่วนพยากรณ์อากาศ

สอบถามสภาพอากาศ โทร. 074-311-760  
โทรสาร. 074-311-065  
[www.songkhla.tmd.go.th](http://www.songkhla.tmd.go.th)

นางสาวพะเยาว์ เมืองงาม  
ผู้อำนวยการศูนย์อุตุนิยมวิทยาภาคใต้ฝั่งตะวันออก



ศูนย์อุตุนิยมวิทยาภาคใต้ฝั่งตะวันออก  
กรมอุตุนิยมวิทยา  
กระทรวงดิจิทัลเพื่อเศรษฐกิจและสังคม


พยากรณ์อากาศ  
ประจำวัน พุธ ที่ 31 ตุลาคม พ.ศ. 2561  
ออกประกาศเวลา 00.30 น.


**ลักษณะอากาศทั่วไป**




พยากรณ์อากาศ 24 ชั่วโมง บริเวณภาคใต้ฝั่งตะวันออกยังคงมีฝนหนักบางพื้นที่ ส่วนมากบริเวณจังหวัดสงขลา ปัตตานี ยะลา และ นราธิวาส

ลักษณะทางอุตุนิยมวิทยาที่สำคัญ บริเวณความกดอากาศสูงกำลังค่อนข้างแรงจากประเทศจีนได้แผ่เสริมลงมาปกคลุมภาค ตะวันออกเฉียงเหนือแล้ว ส่งผลต่อลักษณะอากาศของภาคใต้และอ่าวไทย ในช่วงวันที่ 31 ต.ค. – 3 พ.ย.61 โดยทำให้ภาคใต้ฝั่งตะวันออกมีฝนหนักบาง แห่ง ส่วนคลื่นลมในอ่าวไทยมีกำลังแรงขึ้น ทะเลมีคลื่นสูงประมาณ 2 เมตร บริเวณที่มีฝนฟ้าคะนองคลื่นสูง 2-3 เมตร ขอให้ชาวเรือเดินเรือด้วยความ ระมัดระวัง

พยากรณ์อากาศสำหรับภาคใต้ตั้งแต่เวลา 01.00 น. วันนี้จนถึง เวลา 01.00 น. วันพรุ่งนี้

<p><b>ภาคใต้ฝั่งตะวันออก</b></p> 	<p>มีเมฆเป็นส่วนมากกับมีฝนฟ้าคะนอง ร้อยละ 40 ของพื้นที่ และมีฝนหนักบางแห่ง ส่วนมากทางตอนล่างของภาค ลมตะวันออกเฉียงเหนือ ความเร็ว 20-35 กม./ชม. ทะเลมีคลื่นสูงประมาณ 2 เมตร บริเวณที่มีฝนฟ้าคะนองคลื่นสูงมากกว่า 2 เมตร</p>
---	--

<p><b>ภาคใต้ฝั่งตะวันตก</b></p> 	<p>มีเมฆเป็นส่วนมากกับมีฝนฟ้าคะนอง ร้อยละ 20 ของพื้นที่ ลมตะวันออกเฉียงเหนือ ความเร็ว 15-30 กม./ชม. ทะเลมีคลื่นสูง 1-2 เมตร บริเวณที่มีฝนฟ้าคะนองคลื่นสูงมากกว่า 2 เมตร</p>
--	---

<p>พยากรณ์อากาศรายจังหวัดภาคใต้ฝั่งตะวันออกตั้งแต่เวลา 01.00 น. วันนี้ จนถึงเวลา 01.00 น. วันพรุ่งนี้</p>		<p>คาดหมาย อุณหภูมิ</p>		<p>ดวงอาทิตย์</p>		<p>น้ำทะเลวันนี้</p>	
		<p>สูงสุด</p>	<p>ต่ำสุด</p>	<p>วันนี้ ขึ้นเวลา</p>	<p>วันนี้ ตกเวลา</p>	<p>ขึ้น เต็มที่</p>	<p>ลง เต็มที่</p>
<p><b>จังหวัดปัตตานี</b></p> 	<p>มีเมฆเป็นส่วนมากกับมีฝนฟ้าคะนอง ร้อยละ 40 ของพื้นที่ บริเวณอำเภอโคกโพธิ์ หนองจิก เมือง ยะหริ่ง ปะนาเระ สายบุรี และไม้แก่น ลมตะวันออกเฉียงเหนือ ความเร็ว 20-35 กม./ชม. ทะเลมีคลื่น สูงประมาณ 2 เมตร บริเวณที่มีฝนฟ้าคะนองคลื่นสูงมากกว่า 2 เมตร</p>	<p>31</p>	<p>24</p>	<p>06.02</p>	<p>17.56</p>	<p>01.31 และ 14.19</p>	<p>08.17 และ 19.20</p>
<p><b>จังหวัดยะลา</b></p> 	<p>มีเมฆเป็นส่วนมากกับมีฝนฟ้าคะนอง ร้อยละ 40 ของพื้นที่ บริเวณอำเภอกาบัง ยะหา บันนังสตา ธารโต และเบตง ลมตะวันออกเฉียงเหนือ ความเร็ว 15-35 กม./ชม.</p>	<p>32</p>	<p>24</p>	<p>06.01</p>	<p>17.56</p>	<p>-</p>	<p>-</p>
<p><b>จังหวัดนราธิวาส</b></p> 	<p>มีเมฆเป็นส่วนมากกับมีฝนฟ้าคะนอง ร้อยละ 40 ของพื้นที่ และมีฝนหนักบางแห่งบริเวณอำเภอบาเจาะ เมือง ระแงะ ตากใบ สุโหงปาดี และแว้ง ลมตะวันออกเฉียงเหนือ ความเร็ว 20-35 กม./ชม. ทะเลมีคลื่น สูงประมาณ 2 เมตร บริเวณที่มีฝนฟ้าคะนองคลื่นสูงมากกว่า 2 เมตร</p>	<p>30</p>	<p>24</p>	<p>05.59</p>	<p>17.53</p>	<p>00.19</p>	<p>17.24</p>

**รายงานอากาศส่วนมากบริเวณภาคใต้ ของสถานีตรวจอากาศมีดังนี้**

<p>ภาคใต้ฝั่งตะวันออก มีฝนกระจายและมีฝนหนักบางแห่ง</p>	<p>อุณหภูมิต่ำสุด วัดได้ 22.8 °ซ ที่ ต.หนองพลับ อ.หัวหิน จ.ประจวบคีรีขันธ์</p>
<p>ฝนมากที่สุดภาคใต้ วัดได้ 97.8 มม. ที่ อ.เจาะไอร้อง จ.นราธิวาส</p>	<p>อุณหภูมิสูงสุด วัดได้ 34.2 °ซ ที่ อ.ฉวาง จ.นครศรีธรรมราช</p>

นายโชคชัย ชุมนัย  
ผู้พยากรณ์อากาศ  
ส่วนพยากรณ์อากาศ

สอบถามสภาพอากาศ โทร. 074-311-760  
โทรสาร. 074-311-065  
[www.songkhla.tmd.go.th](http://www.songkhla.tmd.go.th)

นางสาวพะเยาว์ เมืองงาม  
ผู้อำนวยการศูนย์อุตุนิยมวิทยาภาคใต้ฝั่งตะวันออก