



ศูนย์อุตุนิยมวิทยาภาคใต้ฝั่งตะวันออก
กรมอุตุนิยมวิทยา
กระทรวงดิจิทัลเพื่อเศรษฐกิจและสังคม

พยากรณ์อากาศ
ประจำวันพุธ ที่ 7 พฤศจิกายน พ.ศ. 2561
ออกประกาศเวลา 00.30 น.

ลักษณะอากาศทั่วไป

พยากรณ์อากาศ 24 ชั่วโมง บริเวณภาคใต้ฝั่งตะวันออกยังคงมีฝนหนักบางแห่ง ส่วนมากทางตอนล่างของภาค

ลักษณะทางอุตุนิยมวิทยาที่สำคัญ ร่องมรสุมกำลังแรงพาดผ่านภาคใต้ตอนล่าง ประกอบกับมีหย่อมความกดอากาศต่ำบริเวณทะเลจีนใต้ตอนล่าง มีแนวโน้มเคลื่อนตัวเข้าปกคลุมอ่าวไทยและภาคใต้ ส่งผลต่อลักษณะอากาศของภาคใต้ฝั่งตะวันออก ดังนี้

วันที่ 7 พฤศจิกายน พ.ศ. 2561 มีฝนหนักบริเวณจังหวัดนครศรีธรรมราช พัทลุง สงขลา ปัตตานี ยะลา และนราธิวาส

ช่วงวันที่ 8-10 พฤศจิกายน พ.ศ. 2561 มีฝนหนักถึงหนักมากบริเวณจังหวัดประจวบคีรีขันธ์ ชุมพร สุราษฎร์ธานี นครศรีธรรมราช พัทลุง สงขลา ปัตตานี ยะลา และนราธิวาส ขอให้ประชาชนในพื้นที่ดังกล่าว ระมัดระวังอันตรายจากฝนตกหนัก ฝนตกสะสม น้ำท่วมฉับพลัน และน้ำป่าไหลหลาก สำหรับอ่าวไทย ในช่วงวันที่ 7-10 พฤศจิกายน พ.ศ. 2561 บริเวณที่มีฝนฟ้าคะนองทะเลมีคลื่นสูง 2-3 เมตร ชาวเรือควรเดินเรือด้วยความระมัดระวัง จึงขอให้ประชาชนติดตามข่าวพยากรณ์อากาศจากศูนย์อุตุนิยมวิทยาภาคใต้ฝั่งตะวันออกอย่างใกล้ชิด ประกาศศูนย์อุตุนิยมวิทยาภาคใต้ฝั่งตะวันออกฉบับที่ 7 (112/2561)

พยากรณ์อากาศสำหรับภาคใต้ตั้งแต่เวลา 01.00 น. วันนี้จนถึง เวลา 01.00 น. วันพรุ่งนี้

ภาคใต้ฝั่งตะวันออก	ตั้งแต่จังหวัดชุมพรขึ้นไป มีเมฆบางส่วนกับมีฝนฟ้าคะนอง ร้อยละ 10 ของพื้นที่ ตั้งแต่จังหวัดสุราษฎร์ธานีลงมา มีเมฆมากกับมีฝนฟ้าคะนอง ร้อยละ 70 ของพื้นที่ และมีฝนหนักถึงหนักมากบางแห่ง ลมตะวันออกเฉียงเหนือ ความเร็ว 15-35 กม./ชม. ทะเลมีคลื่นสูง 1-2 เมตร บริเวณที่มีฝนฟ้าคะนองทะเลมีคลื่นสูงมากกว่า 2 เมตร	คำหมาย อุณหภูมิ		ดวงอาทิตย์		น้ำทะเลวันนี้			
		สูงสุด	ต่ำสุด	วันนี้ ขึ้นเวลา	วันนี้ ตกเวลา	ขึ้น เต็มที่	ลง เต็มที่		
	ภาคใต้ฝั่งตะวันตก	มีเมฆเป็นส่วนใหญ่กับมีฝนฟ้าคะนอง ร้อยละ 30 ของพื้นที่ ลมตะวันออกเฉียงเหนือ ความเร็ว 15-30 กม./ชม. ห่างฝั่งทะเลมีคลื่นสูงประมาณ 1 เมตร							
พยากรณ์อากาศรายจังหวัดภาคใต้ฝั่งตะวันออกตั้งแต่เวลา 01.00 น. วันนี้จนถึงเวลา 01.00 น. วันพรุ่งนี้									
	จังหวัดสงขลา	มีเมฆมากกับมีฝนฟ้าคะนอง ร้อยละ 70 ของพื้นที่ และมีฝนหนักบางแห่ง ลมตะวันออกเฉียงเหนือ ความเร็ว 15-35 กม./ชม. ทะเลมีคลื่นสูง 1-2 เมตร บริเวณที่มีฝนฟ้าคะนองทะเลมีคลื่นสูงมากกว่า 2 เมตร	29	24	17.56	06.06	09.17 และ 21.47	03.19 และ 15.31	
	อำเภอหาดใหญ่	มีเมฆมากกับมีฝนฟ้าคะนอง ร้อยละ 70 ของพื้นที่และมีฝนหนักบางแห่ง ลมตะวันออกเฉียงเหนือ ความเร็ว 15-35 กม./ชม.	30	22	17.57	06.06	-	-	
	อำเภอสะเดา	มีเมฆมากกับมีฝนฟ้าคะนอง ร้อยละ 70 ของพื้นที่ และมีฝนหนักบางแห่ง ลมตะวันออกเฉียงเหนือ ความเร็ว 15-35 กม./ชม.	30	23	17.58	06.07	-	-	
	จังหวัดพัทลุง	มีเมฆมากกับมีฝนฟ้าคะนอง ร้อยละ 70 ของพื้นที่ และมีฝนหนักบางแห่ง ลมตะวันออกเฉียงเหนือ ความเร็ว 15-35 กม./ชม. ทะเลสาบสงขลามีกคลื่นสูงประมาณ 1 เมตร	30	24	17.58	06.09	-	-	
รายงานอากาศส่วนมากบริเวณภาคใต้ ของสถานีตรวจอากาศมีดังนี้									
ภาคใต้ฝั่งตะวันออก มีฝนกระจายและมีฝนหนักบางแห่ง			อุณหภูมิต่ำสุด วัดได้ 21.5 °ซ ที่ ต.หนองพลับ อ.หัวหิน จ.ประจวบคีรีขันธ์						
ฝนมากที่สุดภาคใต้ วัดได้ 74.5 มม. ที่ อ.แว้ง จ.นราธิวาส			อุณหภูมิสูงสุด วัดได้ 34.6 °ซ ที่ อ.เมือง จ.เพชรบุรี						

นายโชคชัย ชุมนัย
ผู้พยากรณ์อากาศ
ส่วนพยากรณ์อากาศ

สอบถามสภาพอากาศ โทร. 074-311-760
โทรสาร. 074-311-065
www.songkhla.tmd.go.th

นางสาวพะเยาว์ เมืองงาม
ผู้อำนวยการศูนย์อุตุนิยมวิทยาภาคใต้ฝั่งตะวันออก



ศูนย์อุตุนิยมวิทยาภาคใต้ฝั่งตะวันออก
กรมอุตุนิยมวิทยา
กระทรวงดิจิทัลเพื่อเศรษฐกิจและสังคม

พยากรณ์อากาศ
ประจำวันพุธ ที่ 7 พฤศจิกายน พ.ศ. 2561
ออกประกาศเวลา 00.30 น.

ลักษณะอากาศทั่วไป



พยากรณ์อากาศ 24 ชั่วโมง บริเวณภาคใต้ฝั่งตะวันออกยังคงมีฝนหนักบางแห่ง ส่วนมากทางตอนล่างของภาค



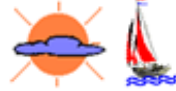

ลักษณะทางอุตุนิยมวิทยาที่สำคัญ ร่องมรสุมกำลังแรงพาดผ่านภาคใต้ตอนล่าง ประกอบกับมีหย่อมความกดอากาศต่ำบริเวณทะเลจีนใต้ตอนล่าง มีแนวโน้มน้ำเคลื่อนตัวเข้าปกคลุมอ่าวไทยและภาคใต้ ส่งผลต่อลักษณะอากาศของภาคใต้ฝั่งตะวันออก ดังนี้

วันที่ 7 พฤศจิกายน พ.ศ. 2561 มีฝนหนักบริเวณจังหวัดนครศรีธรรมราช พัทลุง สงขลา ปัตตานี ยะลา และนราธิวาส

ช่วงวันที่ 8-10 พฤศจิกายน พ.ศ. 2561 มีฝนหนักถึงหนักมากบริเวณจังหวัดประจวบคีรีขันธ์ ชุมพร สุราษฎร์ธานี นครศรีธรรมราช พัทลุง สงขลา ปัตตานี ยะลา และนราธิวาส ขอให้ประชาชนในพื้นที่ดังกล่าว ระมัดระวังอันตรายจากฝนตกหนัก ฝนตกสะสม น้ำท่วมฉับพลัน และน้ำป่าไหลหลาก สำหรับอ่าวไทย ในช่วงวันที่ 7-10 พฤศจิกายน พ.ศ. 2561 บริเวณที่มีฝนฟ้าคะนองทะเลมีคลื่นสูง 2-3 เมตร ชาวเรือควรเดินเรือด้วยความระมัดระวัง จึงขอให้ประชาชนติดตามข่าวพยากรณ์อากาศจากศูนย์อุตุนิยมวิทยาภาคใต้ฝั่งตะวันออกอย่างใกล้ชิด ประกาศศูนย์อุตุนิยมวิทยาภาคใต้ฝั่งตะวันออกฉบับที่ 7 (112/2561)

พยากรณ์อากาศสำหรับภาคใต้ตั้งแต่เวลา 01.00 น. วันนี้จนถึง เวลา 01.00 น. วันพรุ่งนี้

<p>ภาคใต้ฝั่งตะวันออก</p> 	<p>ตั้งแต่จังหวัดชุมพรขึ้นไป มีเมฆบางส่วนกับมีฝนฟ้าคะนอง ร้อยละ 10 ของพื้นที่ ตั้งแต่จังหวัดสุราษฎร์ธานีลงมา มีเมฆมากกับมีฝนฟ้าคะนอง ร้อยละ 70 ของพื้นที่ และมีฝนหนักถึงหนักมากบางแห่ง ลมตะวันออกเฉียงเหนือ ความเร็ว 15-35 กม./ชม. ทะเลมีคลื่นสูง 1-2 เมตร บริเวณที่มีฝนฟ้าคะนองทะเลมีคลื่นสูงมากกว่า 2 เมตร</p>
<p>ภาคใต้ฝั่งตะวันตก</p> 	<p>มีเมฆเป็นส่วนมากกับมีฝนฟ้าคะนอง ร้อยละ 30 ของพื้นที่ ลมตะวันออกเฉียงเหนือ ความเร็ว 15-30 กม./ชม. ห่างฝั่งทะเลมีคลื่นสูงประมาณ 1 เมตร</p>

พยากรณ์อากาศรายจังหวัดภาคใต้ฝั่งตะวันออกตั้งแต่เวลา 01.00 น. วันนี้จนถึงเวลา 01.00 น. วันพรุ่งนี้		คำหมาย อุณหภูมิ		ดวงอาทิตย์		น้ำทะเลวันนี้	
		สูงสุด	ต่ำสุด	วันนี้ ขึ้นเวลา	วันนี้ ตกเวลา	ขึ้น เต็มที่	ลง เต็มที่
<p>จังหวัดเพชรบุรี</p> 	<p>มีเมฆบางส่วน ลมตะวันออกเฉียงเหนือ ความเร็ว 15-35 กม./ชม. ทะเลมีคลื่นสูง 1-2 เมตร</p>	32	23	17.52	06.15	-	-
<p>อ.หัวหิน</p> 	<p>มีเมฆบางส่วน ลมตะวันออกเฉียงเหนือ ความเร็ว 15-35 กม./ชม. ทะเลมีคลื่นสูง 1-2 เมตร</p>	32	23	17.52	06.15	05.21 และ 16.10	10.39 และ 23.03
<p>จ.ประจวบคีรีขันธ์</p> 	<p>มีเมฆบางส่วน ลมตะวันออกเฉียงเหนือ ความเร็ว 15-35 กม./ชม. ทะเลมีคลื่นสูง 1-2 เมตร</p>	33	23	17.54	06.15	12.38	22.45
<p>จ.ชุมพร</p> 	<p>มีเมฆบางส่วนกับมีฝนฟ้าคะนอง ร้อยละ 10 ของพื้นที่ ส่วนมากบริเวณอำเภอสวี หลังสวน พะโต๊ะ และละแม ลมตะวันออกเฉียงเหนือ ความเร็ว 15-35 กม./ชม. ทะเลมีคลื่นสูง 1-2 เมตร</p>	31	22	17.58	06.16	10.54	03.39 และ 18.42

รายงานอากาศส่วนมากบริเวณภาคใต้ ของสถานีตรวจอากาศมีดังนี้

ภาคใต้ฝั่งตะวันออก มีฝนกระจายและมีฝนหนักบางแห่ง	อุณหภูมิต่ำสุด วัดได้ 21.5 °ซ ที่ ต.หนองพลับ อ.หัวหิน จ.ประจวบคีรีขันธ์
ฝนมากที่สุดภาคใต้ วัดได้ 74.5 มม. ที่ อ.แว้ง จ.นราธิวาส	อุณหภูมิสูงสุด วัดได้ 34.6 °ซ ที่ อ.เมือง จ.เพชรบุรี

นายโชคชัย ชุมนุ้ย
ผู้พยากรณ์อากาศ
ส่วนพยากรณ์อากาศ

สอบถามสภาพอากาศ โทร. 074-311-760
โทรสาร. 074-311-065
www.songkhla.tmd.go.th

นางสาวพะเยาว์ เมืองงาม
ผู้อำนวยการศูนย์อุตุนิยมวิทยาภาคใต้ฝั่งตะวันออก



ศูนย์อุตุนิยมวิทยาภาคใต้ฝั่งตะวันออก
กรมอุตุนิยมวิทยา
กระทรวงดิจิทัลเพื่อเศรษฐกิจและสังคม

พยากรณ์อากาศ
ประจำวันพุธ ที่ 7 พฤศจิกายน พ.ศ. 2561
ออกประกาศเวลา 00.30 น.

ลักษณะอากาศทั่วไป



พยากรณ์อากาศ 24 ชั่วโมง บริเวณภาคใต้ฝั่งตะวันออกยังคงมีฝนหนักบางแห่ง ส่วนมากทางตอนล่างของภาค




ลักษณะทางอุตุนิยมวิทยาที่สำคัญ ร่องมรสุมกำลังแรงพาดผ่านภาคใต้ตอนล่าง ประกอบกับมีหย่อมความกดอากาศต่ำบริเวณทะเลจีนใต้ตอนล่าง มีแนวโน้มเคลื่อนตัวเข้าปกคลุมอ่าวไทยและภาคใต้ ส่งผลต่อลักษณะอากาศของภาคใต้ฝั่งตะวันออก ดังนี้

วันที่ 7 พฤศจิกายน พ.ศ. 2561 มีฝนหนักบริเวณจังหวัดนครศรีธรรมราช พัทลุง สงขลา ปัตตานี ยะลา และนราธิวาส

ช่วงวันที่ 8-10 พฤศจิกายน พ.ศ. 2561 มีฝนหนักถึงหนักมากบริเวณจังหวัดประจวบคีรีขันธ์ ชุมพร สุราษฎร์ธานี นครศรีธรรมราช พัทลุง สงขลา ปัตตานี ยะลา และนราธิวาส ขอให้ประชาชนในพื้นที่ดังกล่าว ระวังระวังอันตรายจากฝนตกหนัก ฝนตกสะสม น้ำท่วมฉับพลัน และน้ำป่าไหลหลาก สำหรับอ่าวไทย ในช่วงวันที่ 7-10 พฤศจิกายน พ.ศ. 2561 บริเวณที่มีฝนฟ้าคะนองทะเลมีคลื่นสูง 2-3 เมตร ชาวเรือควรเดินเรือด้วยความระมัดระวัง จึงขอให้ประชาชนติดตามข่าวพยากรณ์อากาศจากศูนย์อุตุนิยมวิทยาภาคใต้ฝั่งตะวันออกอย่างใกล้ชิด ประกาศศูนย์อุตุนิยมวิทยาภาคใต้ฝั่งตะวันออกฉบับที่ 7 (112/2561)

พยากรณ์อากาศสำหรับภาคใต้ตั้งแต่เวลา 01.00 น. วันนี้จนถึง เวลา 01.00 น. วันพรุ่งนี้

<p>ภาคใต้ฝั่งตะวันออก</p> 	<p>ตั้งแต่จังหวัดชุมพรขึ้นไป มีเมฆบางส่วนกับมีฝนฟ้าคะนอง ร้อยละ 10 ของพื้นที่ ตั้งแต่จังหวัดสุราษฎร์ธานีลงมา มีเมฆมากกับมีฝนฟ้าคะนอง ร้อยละ 70 ของพื้นที่ และมีฝนหนักถึงหนักมากบางแห่ง ลมตะวันออกเฉียงเหนือ ความเร็ว 15-35 กม./ชม. ทะเลมีคลื่นสูง 1-2 เมตร บริเวณที่มีฝนฟ้าคะนองทะเลมีคลื่นสูงมากกว่า 2 เมตร</p>
<p>ภาคใต้ฝั่งตะวันตก</p> 	<p>มีเมฆเป็นส่วนมากกับมีฝนฟ้าคะนอง ร้อยละ 30 ของพื้นที่ ลมตะวันออกเฉียงเหนือ ความเร็ว 15-30 กม./ชม. ห่างฝั่งทะเลมีคลื่นสูงประมาณ 1 เมตร</p>

พยากรณ์อากาศรายจังหวัดภาคใต้ฝั่งตะวันออกตั้งแต่เวลา 01.00 น. วันนี้จนถึงเวลา 01.00 น. วันพรุ่งนี้		คาดหมาย อุณหภูมิ		ดวงอาทิตย์		น้ำทะเลวันนี้	
		สูงสุด	ต่ำสุด	วันนี้ ขึ้นเวลา	วันนี้ ตกเวลา	ขึ้น เต็มที่	ลง เต็มที่
<p>จังหวัดสุราษฎร์ธานี</p> 	<p>มีเมฆเป็นส่วนมากกับมีฝนฟ้าคะนอง ร้อยละ 60 ของพื้นที่ บริเวณอำเภอเกาะสมุย ดอนสัก กาญจนดิษฐ์ บ้านนาสาร เวียงสระ และพระแสง ลมตะวันออกเฉียงเหนือ ความเร็ว 15-35 กม./ชม. ทะเลมีคลื่นสูง 1-2 เมตร บริเวณที่มีฝนฟ้าคะนองทะเลมีคลื่นสูงมากกว่า 2 เมตร</p>	31	24	18.00	06.14	11.24 และ 23.29	04.17 และ 18.23
<p>อ.เกาะสมุย</p> 	<p>มีเมฆเป็นส่วนมากกับมีฝนฟ้าคะนอง ร้อยละ 60 ของพื้นที่ ลมตะวันออกเฉียงเหนือ ความเร็ว 15-35 กม./ชม. ทะเลมีคลื่นสูง 1-2 เมตร บริเวณที่มีฝนฟ้าคะนองทะเลมีคลื่นสูงมากกว่า 2 เมตร</p>	30	24	17.56	06.11	10.47 และ 23.00	03.36 และ 18.16
<p>นครศรีธรรมราช</p> 	<p>มีเมฆเป็นส่วนมากกับมีฝนฟ้าคะนอง ร้อยละ 60 ของพื้นที่ และมีฝนหนักบางแห่งส่วนมากบริเวณอำเภอปากพะนึ่ง เมือง ชะอวด พังงา เฉลิมพระเกียรติ และหัวไทร ลมตะวันออกเฉียงเหนือ ความเร็ว 15-35 กม./ชม. ทะเลมีคลื่นสูง 1-2 เมตร บริเวณที่มีฝนฟ้าคะนองทะเลมีคลื่นสูงมากกว่า 2 เมตร</p>	30	24	17.57	06.10	00.00 และ 12.39	05.22 และ 18.55

รายงานอากาศส่วนมากบริเวณภาคใต้ ของสถานีตรวจอากาศมีดังนี้

ภาคใต้ฝั่งตะวันออก มีฝนกระจายและมีฝนหนักบางแห่ง	อุณหภูมิต่ำสุด วัดได้ 21.5 °ซ ที่ ต.หนองพลับ อ.หัวหิน จ.ประจวบคีรีขันธ์
ฝนมากที่สุดภาคใต้ วัดได้ 74.5 มม. ที่ อ.เวียง จ.นราธิวาส	อุณหภูมิสูงสุด วัดได้ 34.6 °ซ ที่ อ.เมือง จ.เพชรบุรี

นายโชคชัย ชุมชัย
ผู้พยากรณ์อากาศ
ส่วนพยากรณ์อากาศ

สอบถามสภาพอากาศ โทร. 074-311-760
โทรสาร. 074-311-065
www.songkhla.tmd.go.th

นางสาวพะเยาว์ เมืองงาม
ผู้อำนวยการศูนย์อุตุนิยมวิทยาภาคใต้ฝั่งตะวันออก

