



ศูนย์อุตุนิยมวิทยาภาคใต้ฝั่งตะวันออก
กรมอุตุนิยมวิทยา
กระทรวงดิจิทัลเพื่อเศรษฐกิจและสังคม



พยากรณ์อากาศ
ประจำวันอาทิตย์ ที่ 6 มกราคม พ.ศ. 2562
ออกประกาศเวลา 00.30 น.




ลักษณะอากาศทั่วไป

พยากรณ์อากาศ 24 ชั่วโมง ภาคใต้ฝั่งตะวันออกบริเวณจังหวัดเพชรบุรี ประจวบคีรีขันธ์ ชุมพร และสุราษฎร์ธานี ขอให้ประชาชนที่อาศัยอยู่ในพื้นที่เสี่ยงภัยของจังหวัดดังกล่าวระมัดระวังอันตรายจากน้ำฝนสะสม น้ำท่วมฉับพลัน น้ำป่าไหลหลาก และน้ำล้นตลิ่ง สำหรับบริเวณอ่าวไทยตอนบน ทะเลมีคลื่นสูง 2-3 เมตร บริเวณฝนฟ้าคะนองคลื่นสูงมากกว่า 3 เมตร ชาวเรือควรเดินเรือด้วยความระมัดระวัง เรือเล็กควรงดออกจากฝั่ง

ลักษณะทางอุตุนิยมวิทยาที่สำคัญ มรสุมตะวันออกเฉียงเหนือกำลังค่อนข้างแรงพัดปกคลุมอ่าวไทย และภาคใต้

พยากรณ์อากาศสำหรับภาคใต้ตั้งแต่เวลา 01.00 น. วันนี้จนถึง เวลา 01.00 น. วันพรุ่งนี้

| | |
|---|--|
| <p>ภาคใต้ฝั่งตะวันออก</p>  | <p>ตั้งแต่จังหวัดชุมพรขึ้นไป มีเมฆเป็นส่วนมากกับมีฝนฟ้าคะนอง ร้อยละ 60 ของพื้นที่ ส่วนมากบริเวณจังหวัดเพชรบุรี ประจวบคีรีขันธ์ และชุมพร</p> <p>ลมตะวันออกเฉียงเหนือ ความเร็ว 20-35 กม./ชม.</p> <p>ทะเลมีคลื่นสูงประมาณ 2 เมตร บริเวณฝนฟ้าคะนองคลื่นสูงมากกว่า 3 เมตร</p> |
| <p>ภาคใต้ฝั่งตะวันตก</p>  | <p>มีเมฆเป็นส่วนมากกับมีฝนฟ้าคะนอง ร้อยละ 40 ของพื้นที่</p> <p>ลมตะวันออกเฉียงเหนือ ความเร็ว 15-35 กม./ชม.</p> <p>ทะเลมีคลื่นสูง 1-2 เมตร บริเวณที่มีฝนฟ้าคะนองคลื่นสูงมากกว่า 2 เมตร</p> |

| พยากรณ์อากาศรายจังหวัดภาคใต้ฝั่งตะวันออกตั้งแต่เวลา 01.00 น. วันนี้ จนถึงเวลา 01.00 น. วันพรุ่งนี้ | | คาดหมาย อุณหภูมิ | | ดวงอาทิตย์ | | น้ำทะเลวันนี้ | |
|--|---|---------------------|--------|--------------------|------------------|-----------------------|-----------------------|
| | | สูงสุด | ต่ำสุด | วันนี้ ขึ้นเวลา | วันนี้ ตกเวลา | ขึ้น เต็มที่ | ลง เต็มที่ |
| <p>จังหวัดสงขลา</p>  | <p>มีเมฆเป็นส่วนมากกับมีฝนฟ้าคะนอง ร้อยละ 40 ของพื้นที่ ส่วนมากบริเวณคาบสมุทรมะริด พะนา อำเภอรัตนบุรี ควนเนียง คลองหอยโข่ง บางกล่ำ สะเดา และนาทวี</p> <p>ลมตะวันออกเฉียงเหนือ ความเร็ว 20-35 กม./ชม. ทะเลมีคลื่นสูงประมาณ 2 เมตร บริเวณฝนฟ้าคะนองคลื่นสูงมากกว่า 3 เมตร</p> | 28 | 24 | 06.31 | 18.15 | 10.12 และ 22.59 | 04.15 และ 17.15 |
| <p>อำเภอหาดใหญ่</p>  | <p>มีเมฆเป็นส่วนมากกับมีฝนฟ้าคะนอง ร้อยละ 40 ของพื้นที่</p> <p>ลมตะวันออกเฉียงเหนือ ความเร็ว 20-35 กม./ชม.</p> | 28 | 23 | 06.32 | 18.16 | - | - |
| <p>อำเภอสะเดา</p>  | <p>มีเมฆเป็นส่วนมากกับมีฝนฟ้าคะนอง ร้อยละ 40 ของพื้นที่</p> <p>ลมตะวันออกเฉียงเหนือ ความเร็ว 20-35 กม./ชม.</p> | 28 | 23 | 06.32 | 18.16 | - | - |
| <p>จังหวัดพัทลุง</p>  | <p>มีเมฆเป็นส่วนมากกับมีฝนฟ้าคะนอง ร้อยละ 40 ของพื้นที่ ส่วนมากบริเวณอำเภอป่าพะยอม ศรีบรรพต และควนขนุน</p> <p>ลมตะวันออกเฉียงเหนือ ความเร็ว 20-35 กม./ชม</p> <p>ทะเลสาบสงขลาคลื่นสูง 1-2 เมตร</p> | 28 | 24 | 06.34 | 18.16 | - | - |

รายงานอากาศบริเวณภาคใต้ ของสถานีตรวจอากาศมีดังนี้

| | |
|--|---|
| ภาคใต้ฝั่งตะวันออก มีฝนทั่วไปและมีฝนหนักถึงหนักมากกระจาย | อุณหภูมิต่ำสุด วัดได้ 21.6 °ซ ที่ ต.หนองพลับ อ.หัวหิน จ.ประจวบคีรีขันธ์ |
| ฝนมากที่สุดภาคใต้ วัดได้ 270.5 มม. ที่ อ.เมือง จ.นครศรีธรรมราช | อุณหภูมิสูงสุด วัดได้ 33.1 °ซ ที่ อ.เมือง จ.ยะลา |

ว่าที่ร้อยตรีหญิงพัชรี ประเทศ

สอบถามสภาพอากาศ โทร. 074-311-760

นางสาวพะเยาว์ เมืองงาม

ผู้พยากรณ์อากาศ

โทรสาร. 074-311-065

ผู้อำนวยการศูนย์อุตุนิยมวิทยาภาคใต้ฝั่งตะวันออก

ส่วนพยากรณ์อากาศ

www.songkhla.tmd.go.th



ศูนย์อุตุนิยมวิทยาภาคใต้ฝั่งตะวันออก
กรมอุตุนิยมวิทยา
กระทรวงดิจิทัลเพื่อเศรษฐกิจและสังคม



พยากรณ์อากาศ
ประจำวันที่ 6 มกราคม พ.ศ. 2562
ออกประกาศเวลา 00.30 น.




ลักษณะอากาศทั่วไป

พยากรณ์อากาศ 24 ชั่วโมง ภาคใต้ฝั่งตะวันออกบริเวณจังหวัดเพชรบุรี ประจวบคีรีขันธ์ ชุมพร และสุราษฎร์ธานี ขอให้ประชาชนที่อาศัยอยู่ในพื้นที่เสี่ยงภัยของจังหวัดดังกล่าวระมัดระวังอันตรายจากน้ำฝนสะสม น้ำท่วมฉับพลัน น้ำป่าไหลหลาก และน้ำล้นตลิ่ง สำหรับบริเวณอ่าวไทยตอนบน ทะเลมีคลื่นสูง 2-3 เมตร บริเวณฝนฟ้าคะนองคลื่นสูงมากกว่า 3 เมตร ชาวเรือควรเดินเรือด้วยความระมัดระวัง เรือเล็กควรงดออกจากฝั่ง

ลักษณะทางอุตุนิยมวิทยาที่สำคัญ มรสุมตะวันออกเฉียงเหนือกำลังค่อนข้างแรงพัดปกคลุมอ่าวไทย และภาคใต้

พยากรณ์อากาศสำหรับภาคใต้ตั้งแต่เวลา 01.00 น. วันนี้จนถึง เวลา 01.00 น. วันพรุ่งนี้

| | |
|---|--|
| <p>ภาคใต้ฝั่งตะวันออก</p>  | <p>ตั้งแต่จังหวัดชุมพรขึ้นไป มีเมฆเป็นส่วนมากกับมีฝนฟ้าคะนอง ร้อยละ 60 ของพื้นที่ ส่วนมากบริเวณจังหวัดเพชรบุรี ประจวบคีรีขันธ์ และชุมพร</p> <p>ลมตะวันออกเฉียงเหนือ ความเร็ว 20-35 กม./ชม.</p> <p>ทะเลมีคลื่นสูงประมาณ 2 เมตร บริเวณฝนฟ้าคะนองคลื่นสูงมากกว่า 3 เมตร</p> |
| <p>ภาคใต้ฝั่งตะวันตก</p>  | <p>มีเมฆเป็นส่วนมากกับมีฝนฟ้าคะนอง ร้อยละ 40 ของพื้นที่</p> <p>ลมตะวันออกเฉียงเหนือ ความเร็ว 15-35 กม./ชม.</p> <p>ทะเลมีคลื่นสูง 1-2 เมตร บริเวณที่มีฝนฟ้าคะนองคลื่นสูงมากกว่า 2 เมตร</p> |

| <p>พยากรณ์อากาศรายจังหวัดภาคใต้ฝั่งตะวันออกตั้งแต่เวลา 01.00 น. วันนี้ จนถึงเวลา 01.00 น. วันพรุ่งนี้</p> | | <p>คาดหมาย อุณหภูมิ</p> | | <p>ดวงอาทิตย์</p> | | <p>น้ำทะเลวันนี้</p> | |
|--|---|-----------------------------|---------------|----------------------------|--------------------------|-------------------------|-----------------------|
| | | <p>สูงสุด</p> | <p>ต่ำสุด</p> | <p>วันนี้ ขึ้นเวลา</p> | <p>วันนี้ ตกเวลา</p> | <p>ขึ้น เต็มที่</p> | <p>ลง เต็มที่</p> |
| <p>จังหวัดเพชรบุรี</p>  | <p>มีเมฆมากกับมีฝนฟ้าคะนอง ร้อยละ 70 ของพื้นที่ และมีฝนหนักบางแห่ง ลมตะวันออกเฉียงเหนือ ความเร็ว 20-40 กม./ชม. ทะเลมีคลื่นสูง 2-3 เมตร บริเวณฝนฟ้าคะนองคลื่นสูงมากกว่า 3 เมตร</p> | 29 | 23 | 06.44 | 18.07 | - | - |
| <p>อ.หัวหิน</p>  | <p>มีเมฆมากกับมีฝนฟ้าคะนอง ร้อยละ 70 ของพื้นที่ และมีฝนหนักบางแห่ง ลมตะวันออกเฉียงเหนือ ความเร็ว 20-40 กม./ชม. ทะเลมีคลื่นสูง 2-3 เมตร บริเวณฝนฟ้าคะนองคลื่นสูงมากกว่า 3 เมตร</p> | 29 | 23 | 06.43 | 18.08 | 07.44 | 23.30 |
| <p>จ.ประจวบคีรีขันธ์</p>  | <p>มีเมฆมากกับมีฝนฟ้าคะนอง ร้อยละ 70 ของพื้นที่ และมีฝนหนักบางแห่ง ลมตะวันออกเฉียงเหนือ ความเร็ว 20-40 กม./ชม. ทะเลมีคลื่นสูง 2-3 เมตร บริเวณฝนฟ้าคะนองคลื่นสูงมากกว่า 3 เมตร</p> | 28 | 22 | 06.43 | 18.10 | 09.52 | 22.54 |
| <p>จ.ชุมพร</p>  | <p>มีเมฆมากกับมีฝนฟ้าคะนอง ร้อยละ 70 ของพื้นที่ และมีฝนหนักบางแห่ง ลมตะวันออกเฉียงเหนือ ความเร็ว 20-40 กม./ชม. ทะเลมีคลื่นสูง 2-3 เมตร บริเวณฝนฟ้าคะนองคลื่นสูงมากกว่า 3 เมตร</p> | 28 | 22 | 06.43 | 18.15 | 10.45 | 22.31 |

รายงานอากาศบริเวณภาคใต้ ของสถานีตรวจอากาศมีดังนี้

| | |
|---|--|
| <p>ภาคใต้ฝั่งตะวันออก มีฝนทั่วไปและมีฝนหนักถึงหนักมากกระจาย</p> | <p>อุณหภูมิต่ำสุด วัดได้ 21.6 °ซ ที่ ต.หนองพลับ อ.หัวหิน จ.ประจวบคีรีขันธ์</p> |
| <p>ฝนมากที่สุดภาคใต้ วัดได้ 270.5 มม. ที่ อ.เมือง จ.นครศรีธรรมราช</p> | <p>อุณหภูมิสูงสุด วัดได้ 33.1 °ซ ที่ อ.เมือง จ.ยะลา</p> |

ว่าที่ร้อยตรีหญิงพัชรี ประเทศ

สอบถามสภาพอากาศ โทร. 074-311-

นางสาวพะเยาว์ เมืองงาม

760

ผู้พยากรณ์อากาศ

โทรสาร. 074-311-065

ผู้อำนวยการศูนย์อุตุนิยมวิทยาภาคใต้ฝั่งตะวันออก

ส่วนพยากรณ์อากาศ

www.songkhla.tmd.go.th





ศูนย์อุตุนิยมวิทยาภาคใต้ฝั่งตะวันออก
กรมอุตุนิยมวิทยา
กระทรวงดิจิทัลเพื่อเศรษฐกิจและสังคม




พยากรณ์อากาศ
ประจำวันอาทิตย์ ที่ 6 มกราคม พ.ศ. 2562
ออกประกาศเวลา 00.30 น.

ลักษณะอากาศทั่วไป

พยากรณ์อากาศ 24 ชั่วโมง ภาคใต้ฝั่งตะวันออกบริเวณจังหวัดเพชรบุรี ประจวบคีรีขันธ์ ชุมพร และสุราษฎร์ธานี ขอให้ประชาชนที่อาศัยอยู่ในพื้นที่เสี่ยงภัยของจังหวัดดังกล่าวระมัดระวังอันตรายจากน้ำฝนสะสม น้ำท่วมฉับพลัน น้ำป่าไหลหลาก และน้ำล้นตลิ่ง สำหรับบริเวณอ่าวไทยตอนบน ทะเลมีคลื่นสูง 2-3 เมตร บริเวณฝนฟ้าคะนองคลื่นสูงมากกว่า 3 เมตร ชาวเรือควรเดินเรือด้วยความระมัดระวัง เรือเล็กควรงดออกจากฝั่ง
ลักษณะทางอุตุนิยมวิทยาที่สำคัญ มรสุมตะวันออกเฉียงเหนือกำลังค่อนข้างแรงพัดปกคลุมอ่าวไทย และภาคใต้

พยากรณ์อากาศสำหรับภาคใต้ตั้งแต่เวลา 01.00 น. วันนี้จนถึง เวลา 01.00 น. วันพรุ่งนี้

| | |
|---|--|
| <p>ภาคใต้ฝั่งตะวันออก</p>  | <p>ตั้งแต่จังหวัดชุมพรขึ้นไป มีเมฆเป็นส่วนมากกับมีฝนฟ้าคะนอง ร้อยละ 60 ของพื้นที่ ส่วนมากบริเวณจังหวัดเพชรบุรี ประจวบคีรีขันธ์ และชุมพร ลมตะวันออกเฉียงเหนือ ความเร็ว 20-35 กม./ชม. ทะเลมีคลื่นสูงประมาณ 2 เมตร บริเวณฝนฟ้าคะนองคลื่นสูงมากกว่า 3 เมตร</p> |
| <p>ภาคใต้ฝั่งตะวันตก</p>  | <p>มีเมฆเป็นส่วนมากกับมีฝนฟ้าคะนอง ร้อยละ 40 ของพื้นที่ ลมตะวันออกเฉียงเหนือ ความเร็ว 15-35 กม./ชม. ทะเลมีคลื่นสูง 1-2 เมตร บริเวณที่มีฝนฟ้าคะนองคลื่นสูงมากกว่า 2 เมตร</p> |

| พยากรณ์อากาศรายจังหวัดภาคใต้ฝั่งตะวันออกตั้งแต่เวลา 01.00 น. วันนี้จนถึงเวลา 01.00 น. วันพรุ่งนี้ | | คาดหมาย อุณหภูมิ | | ดวงอาทิตย์ | | น้ำทะเลวันนี้ | |
|--|--|---------------------|--------|--------------------|------------------|----------------|--------------|
| | | สูงสุด | ต่ำสุด | วันนี้ ขึ้นเวลา | วันนี้ ตกเวลา | ขึ้น เต็มที | ลง เต็มที |
| <p>จังหวัดสุราษฎร์ธานี</p>  | <p>มีเมฆมากกับมีฝนฟ้าคะนอง ร้อยละ 60 ของพื้นที่ และมีฝนหนักบางแห่งบริเวณอำเภอท่าชนะ ไชยา เกาะพะงัน เกาะสมุย และดอนสัก ลมตะวันออกเฉียงเหนือ ความเร็ว 20-35 กม./ชม. ทะเลมีคลื่นสูงประมาณ 2 เมตร บริเวณฝนฟ้าคะนองคลื่นสูงมากกว่า 3 เมตร</p> | 28 | 24 | 06.41 | 18.17 | 11.41 | 23.01 |
| <p>อ.เกาะสมุย</p>  | <p>มีเมฆมากกับมีฝนฟ้าคะนอง ร้อยละ 70 ของพื้นที่ และมีฝนหนักบางแห่ง ลมตะวันออกเฉียงเหนือ ความเร็ว 20-40 กม./ชม. ทะเลมีคลื่นสูง 2-3 เมตร บริเวณฝนฟ้าคะนองคลื่นสูงมากกว่า 3 เมตร</p> | 27 | 24 | 06.38 | 18.13 | 11.15 | 21.17 |
| <p>นครศรีธรรมราช</p>  | <p>มีเมฆมากกับมีฝนฟ้าคะนอง ร้อยละ 60 ของพื้นที่ ส่วนมากบริเวณอำเภอขนอม สิชล ท่าศาลา เมือง ปากพั่น และหัวไทร ลมตะวันออกเฉียงเหนือ ความเร็ว 20-35 กม./ชม. ทะเลมีคลื่นสูงประมาณ 2 เมตร บริเวณฝนฟ้าคะนองคลื่นสูงมากกว่า 3 เมตร</p> | 28 | 23 | 06.36 | 18.15 | 13.20 | 05.11 |

รายงานอากาศบริเวณภาคใต้ ของสถานีตรวจอากาศมีดังนี้

| | |
|--|---|
| ภาคใต้ฝั่งตะวันออก มีฝนทั่วไปและมีฝนหนักถึงหนักมากกระจาย | อุณหภูมิต่ำสุด วัดได้ 21.6 °ซ ที่ ต.หนองพลับ อ.หัวหิน จ.ประจวบคีรีขันธ์ |
| ฝนมากที่สุดภาคใต้ วัดได้ 270.5 มม. ที่ อ.เมือง จ.นครศรีธรรมราช | อุณหภูมิสูงสุด วัดได้ 33.1 °ซ ที่ อ.เมือง จ.ยะลา |

ว่าที่ร้อยตรีหญิงพัชรี ประเทศ
ผู้พยากรณ์อากาศ
ส่วนพยากรณ์อากาศ

สอบถามสภาพอากาศ โทร. 074-311-760
โทรสาร. 074-311-065
www.songkhla.tmd.go.th

นางสาวพะเยาว์ เมืองงาม
ผู้อำนวยการศูนย์อุตุนิยมวิทยาภาคใต้ฝั่งตะวันออก



ศูนย์อุตุนิยมวิทยาภาคใต้ฝั่งตะวันออก
กรมอุตุนิยมวิทยา
กระทรวงดิจิทัลเพื่อเศรษฐกิจและสังคม



พยากรณ์อากาศ
ประจำวันอาทิตย์ ที่ 6 มกราคม พ.ศ. 2562
ออกประกาศเวลา 00.30 น.




ลักษณะอากาศทั่วไป

พยากรณ์อากาศ 24 ชั่วโมง ภาคใต้ฝั่งตะวันออกบริเวณจังหวัดเพชรบุรี ประจวบคีรีขันธ์ ชุมพร และสุราษฎร์ธานี ขอให้ประชาชนที่อาศัยอยู่ในพื้นที่เสี่ยงภัยของจังหวัดดังกล่าวระมัดระวังอันตรายจากน้ำฝนสะสม น้ำท่วมฉับพลัน น้ำป่าไหลหลาก และน้ำล้นตลิ่ง สำหรับบริเวณอ่าวไทยตอนบน ทะเลมีคลื่นสูง 2-3 เมตร บริเวณฝนฟ้าคะนองคลื่นสูงมากกว่า 3 เมตร ชาวเรือควรเดินเรือด้วยความระมัดระวัง เรือเล็กควรงดออกจากฝั่ง

ลักษณะทางอุตุนิยมวิทยาที่สำคัญ มรสุมตะวันออกเฉียงเหนือกำลังค่อนข้างแรงพัดปกคลุมอ่าวไทย และภาคใต้

พยากรณ์อากาศสำหรับภาคใต้ตั้งแต่เวลา 01.00 น. วันนี้จนถึง เวลา 01.00 น. วันพรุ่งนี้

| | |
|---|--|
| <p>ภาคใต้ฝั่งตะวันออก</p>  | <p>ตั้งแต่จังหวัดชุมพรขึ้นไป มีเมฆเป็นส่วนมากกับมีฝนฟ้าคะนอง ร้อยละ 60 ของพื้นที่ ส่วนมากบริเวณจังหวัดเพชรบุรี ประจวบคีรีขันธ์ และชุมพร</p> <p>ลมตะวันออกเฉียงเหนือ ความเร็ว 20-35 กม./ชม.</p> <p>ทะเลมีคลื่นสูงประมาณ 2 เมตร บริเวณฝนฟ้าคะนองคลื่นสูงมากกว่า 3 เมตร</p> |
| <p>ภาคใต้ฝั่งตะวันตก</p>  | <p>มีเมฆเป็นส่วนมากกับมีฝนฟ้าคะนอง ร้อยละ 40 ของพื้นที่</p> <p>ลมตะวันออกเฉียงเหนือ ความเร็ว 15-35 กม./ชม.</p> <p>ทะเลมีคลื่นสูง 1-2 เมตร บริเวณที่มีฝนฟ้าคะนองคลื่นสูงมากกว่า 2 เมตร</p> |

| <p>พยากรณ์อากาศรายจังหวัดภาคใต้ฝั่งตะวันออกตั้งแต่เวลา 01.00 น. วันนี้ จนถึงเวลา 01.00 น. วันพรุ่งนี้</p> | | <p>คาดหมาย อุณหภูมิ</p> | | <p>ดวงอาทิตย์</p> | | <p>น้ำทะเลวันนี้</p> | |
|--|---|-----------------------------|---------------|----------------------------|--------------------------|--------------------------------|--------------------------------|
| | | <p>สูงสุด</p> | <p>ต่ำสุด</p> | <p>วันนี้ ขึ้นเวลา</p> | <p>วันนี้ ตกเวลา</p> | <p>ขึ้น เต็มที่</p> | <p>ลง เต็มที่</p> |
| <p>จังหวัดปัตตานี</p>  | <p>มีเมฆเป็นส่วนมากกับมีฝนฟ้าคะนอง ร้อยละ 40 ของพื้นที่ ส่วนมากบริเวณอำเภอโคกโพธิ์ แม่ลาน และยะรัง</p> <p>ลมตะวันออกเฉียงเหนือ ความเร็ว 20-35 กม./ชม.</p> <p>ทะเลมีคลื่นสูงประมาณ 2 เมตร</p> <p>บริเวณฝนฟ้าคะนองคลื่นสูงมากกว่า 3 เมตร</p> | <p>31</p> | <p>22</p> | <p>06.29</p> | <p>18.13</p> | <p>09.30 และ 22.09</p> | <p>03.59 และ 14.25</p> |
| <p>จังหวัดยะลา</p>  | <p>มีเมฆเป็นส่วนมากกับมีฝนฟ้าคะนอง ร้อยละ 40 ของพื้นที่ ส่วนมากบริเวณอำเภอกาบัง บ้านนิงस्ता ธารโต และเบตง</p> <p>ลมตะวันออกเฉียงเหนือ ความเร็ว 20-35 กม./ชม.</p> | <p>32</p> | <p>22</p> | <p>06.27</p> | <p>18.14</p> | <p>-</p> | <p>-</p> |
| <p>จังหวัดนราธิวาส</p>  | <p>มีเมฆเป็นส่วนมากกับมีฝนฟ้าคะนอง ร้อยละ 40 ของพื้นที่ ส่วนมากบริเวณอำเภอหรือเสาะ ศรีสาคร จะแนะ และสุคีริน</p> <p>ลมตะวันออกเฉียงเหนือ ความเร็ว 20-35 กม./ชม.</p> <p>ทะเลมีคลื่นสูงประมาณ 2 เมตร</p> <p>บริเวณฝนฟ้าคะนองคลื่นสูงมากกว่า 3 เมตร</p> | <p>32</p> | <p>22</p> | <p>06.25</p> | <p>18.11</p> | <p>05.57 และ 20.55</p> | <p>03.41 และ 12.55</p> |

รายงานอากาศบริเวณภาคใต้ ของสถานีตรวจอากาศมีดังนี้

| | |
|---|--|
| <p>ภาคใต้ฝั่งตะวันออก มีฝนทั่วไปและมีฝนหนักถึงหนักมากกระจาย</p> | <p>อุณหภูมิต่ำสุด วัดได้ 21.6 °ซ ที่ ต.หนองพลับ อ.ทิวหิน จ.ประจวบคีรีขันธ์</p> |
| <p>ฝนมากที่สุดภาคใต้ วัดได้ 270.5 มม. ที่ อ.เมือง จ.นครศรีธรรมราช</p> | <p>อุณหภูมิสูงสุด วัดได้ 33.1 °ซ ที่ อ.เมือง จ.ยะลา</p> |

ว่าที่ร้อยตรีหญิงพัชรี ประเทศ

สอบถามสภาพอากาศ โทร. 074-311-760

นางสาวพะเยาว์ เมืองงาม

ผู้พยากรณ์อากาศ

โทรสาร. 074-311-065

ผู้อำนวยการศูนย์อุตุนิยมวิทยาภาคใต้ฝั่งตะวันออก

ส่วนพยากรณ์อากาศ

www.songkhla.tmd.go.th